



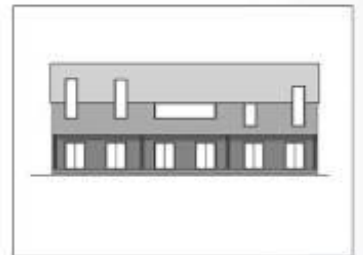
Općina Dubravica

STRATEŠKI PROGRAM GOSPODARSKOG RAZVOJA OPĆINE DUBRAVICA

(Izmjene i dopune 2016.)



2014. - 2020.



SADRŽAJ

ANALIZA STANJA	5
1. OPĆE ZEMLJOPISNE ZNAČAJKE.....	6
1.1. Površine i granice područja	6
1.2. Klima	8
1.3. Reljef	8
1.4. Hidrografska obilježja	9
1.5. Geološka pedološka obilježja	9
2. STANOVNIŠTVO	11
2.1. Broj i gustoća stanovnika	11
2.2. Dobna i spolna struktura.....	13
2.3. Obrazovna struktura stanovništva	14
3. RADNA SNAGA	17
3.1. Zaposlenost.....	17
3.2. Nezaposlenost.....	18
4. GOSPODARSTVO	21
4.1. Poduzetništvo i obrtništvo	21
4.2. Poduzetnička infrastruktura	25
4.3. Poljoprivreda i šumarstvo	27
4.4. Turizam.....	30
5. INFRASTRUKTURA	33
5.1. Komunalna infrastruktura.....	33
5.1.1. Vodoopskrbni sustav	33
5.1.2. Odvodnja otpadnih i oborinskih voda.....	33
5.1.3. Gospodarenje otpadom	34
5.1.4. Elektroenergetska mreža	34
5.1.5. Plinoopskrba	34
5.1.6. Javna rasvjeta	34
5.1.7. Groblja	35
5.2. Prometna infrastruktura	35
5.2.1. Cestovni promet.....	35
5.2.2. Nerazvrstane ceste.....	36

5.2.3. Nogostupi.....	37
5.2.4. Željeznički promet	37
5.2.5. Pošta i telekomunikacije	37
5.2.6. Zračni promet.....	37
6. DRUŠTVENE DJELATNOSTI I INFRASTRUKTURA	38
6.1. Institucije javne uprave.....	38
6.2. Odgojno obrazovna infrastruktura.....	39
6.3. Zdravstvena i socijalna zaštita	40
6.4. Sportsko rekreativna infrastruktura	41
6.5. Vatrogasni i lovački domovi.....	41
6.6. Udruge	42
6.7. Vjerske zajednice.....	43
7. KULTURNO POVJESNA I PRIRODNA BAŠTINA.....	44
7.1. Povijesni razvoj Općine Dubravica	44
7.2. Kulturna baština.....	44
7.3. Prirodna baština	47
PROGRAMSKI DIO.....	50
8. METODOLOŠKI OKVIR	51
8.1. Vizija Općine Dubravica	51
9. SWOT ANALIZA.....	52
10. RAZVOJNI CILJEVI, PRIORITETI I MJERE.....	55
STRATEŠKI CILJ 1. Razvoj konkurentnog i održivog lokalnog gospodarstva.....	56
Prioritet 1.1. Jačanje malog i srednjeg poduzetništva.....	56
Prioritet 1.2. Održivi razvoj poljoprivrednih djelatnosti.....	58
Prioritet 1.3. Razvoj ruralnog turizma	62
STRATEŠKI CILJ 2. Unapređenje komunalnog i društvenog standarda	65
Prioritet 2.1. Razvoj komunalnih infrastrukturnih sustava i objekata	65
Prioritet 2.2. Razvoj društvene infrastrukture i sadržaja.....	69
STRATEŠKI CILJ 3: Zaštita okoliša	71
Prioritet 3.1. Obnovljivi izvori energije i energetska učinkovitost.....	71
Prioritet 3.2. Održivo gospodarenje otpadom	73
Prioritet 3.3. Očuvanje biološke i krajobrazne raznolikosti.....	75
STRATEŠKI CILJ 4. Aktivna lokalna zajednica.....	78

Prioritet 4.1. Društvena uključenost stanovništva.....	78
11. ODABIR PROJEKATA ZA IMPLEMENTACIJU STRATEŠKOG PROGRAM GOSPODARSKOG RAZVOJA OPĆINE DUBRAVICA	81
12. IZVORI FINANCIRANJA PROJEKATA	82
13. IMPLEMENTACIJA, AŽURIRANJE I NADZOR PROVEDBE STRATEGIJE	85
14. STRATEŠKO-PLANSKA DOKUMENTACIJA RELEVANTNA ZA IZRADU STRATEŠKOG PROGRAMA GOSPODARSKOG RAZVOJA OPĆINE DUBRAVICA ...	86
PRILOZI.....	87
PRILOG 1; BAZA PROJEKTNIH IDEJA	88

ANALIZA STANJA

1. OPĆE ZEMLJOPISNE ZNAČAJKE

1.1. Površine i granice područja

Zagrebačka županija smještena je u središnjem dijelu Republike Hrvatske te prema NUTS klasifikaciji pripada regiji Kontinentalna Hrvatska. Područje županije prstenasto, s istočne, južne i zapadne strane okružuje glavni grad Republike Hrvatske Zagreb. Na sjeveru, Zagrebačka županija graniči s Krapinsko-zagorskom, Varaždinskom i Koprivničko-križevačkom županijom, na jugozapadu s Karlovačkom županijom, na jugu sa Sisačko-moslavačkom, a na istoku s Bjelovarsko-bilogorskom županijom. Dio sjeverozapadne granice Zagrebačke županije ujedno je i državna granica Republike Hrvatske s Republikom Slovenijom. Površinom od 3.078 km² županija je šesta po veličini te zauzima 5,44 % ukupne površine Republike Hrvatske.

Na području županije nalazi se 697 naselja, koja su ustrojena u 34 jedinice lokalne samouprave. Županija obuhvaća 9 gradova (Dugo Selo, Ivanić-Grad, Jastrebarsko, Samobor, Sveta Nedelja, Sveti Ivan Zelina, Velika Gorica, Vrbovec i Zaprešić) i 25 općina (Bedenica, Bistra, Brckovljani, Brdovec, Dubrava, Dubravica, Farkaševac, Gradec, Jakovlje, Klinča Sela, Kloštar Ivanić, Krašić, Kravarsko, Križ, Luka, Marija Gorica, Orle, Pisarovina, Pokupsko, Preseka, Pušća, Rakovec, Rugvica, Stupnik i Žumberak). Upravno i administrativno središte Županije je Grad Zagreb.

Slika 1. Zagrebačka županija



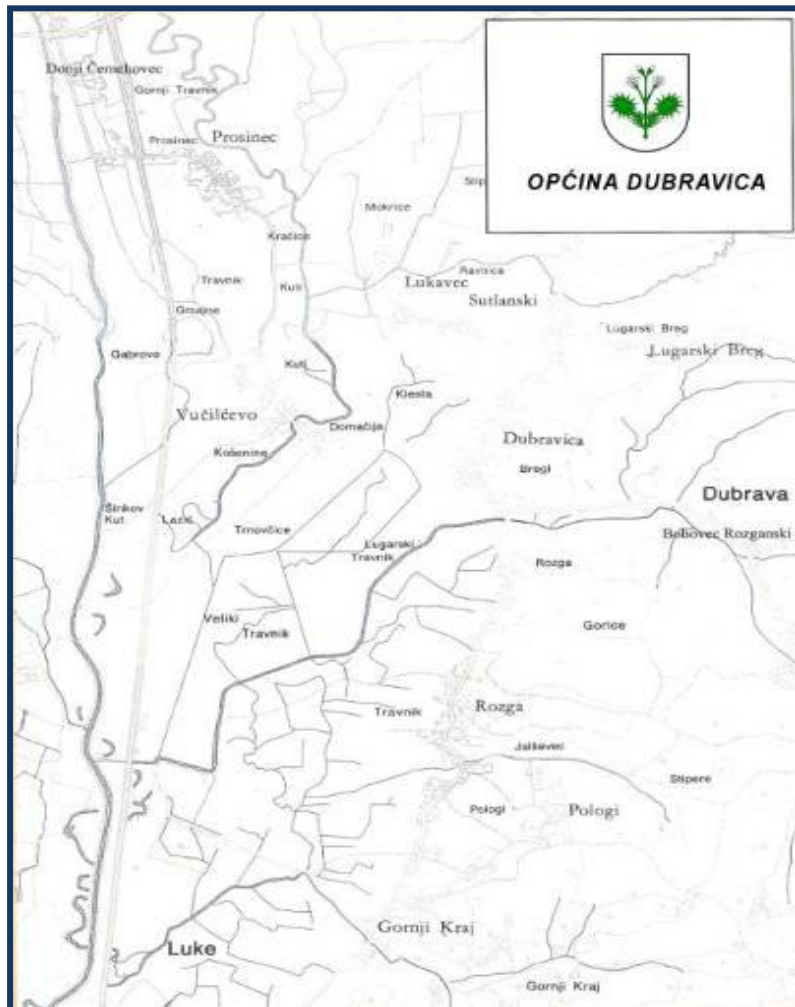
Općina Dubravica smještena je u sjeverozapadnom dijelu Zagrebačke županije. Područje općine sastoji se od dvije prostorno-funkcionalne cjeline: doline rijeke Sutle u zapadnom dijelu općine i brežuljkastog predjela marijagoričkog pobrđa.

Općina Dubravica na istoku graniči s Općinom Luka i Gradom Zaprešićem. Jugoistočni dio općine graniči s Općinom Pušća, a južni dio s Općinom Marija Gorica. Sjeverni dio općine graniči sa Krapinsko-zagorskom županijom. Zapadna granica pruža se duž rijeke Sutle koja ujedno predstavlja i državnu granicu sa Republikom Slovenijom.

Općina Dubravica udaljena je 30 km od administrativnog središta Županije – Grada Zagreba. U sastavu općine nalazi se 10 naselja: Bobovec Rozganski, Donji Čemehovac, Dubravica, Kraj Gornji, Lugarski Breg, Lukavec Sutlanski, Pologi, Prosinec, Rozga i Vučilcevo.

Općina se prostire na 20,46 km² što predstavlja 0,67 % ukupne površine Zagrebačke županije te je prema površini među najmanjim općinama unutar županije.

Slika 2. Općina Dubravica



Tablica 1. Površine naselja na području Općine Dubravica

Redni broj	Prostorna jedinica (naselje)	Površina u (km ²)
1.	Bobovec Rozganski	8,82
2.	Donji Čemehovac	0,37
3.	Dubravica	1,51
4.	Kraj Gornji - sjeverni dio	1,56
5.	Lugarski Breg	1,59
6.	Lukavec Sutlanski	1,37
7.	Pologi	0,92
8.	Prosinec	0,68
9.	Rozga	2,20
10.	Vučilćevo	1,58
UKUPNO		20,61

Izvor: Prostorni plan Općine Dubravica

1.2. Klima

Glavna obilježja klime promatranog područja uklapaju se u opće klimatske uvjete zapadnog dijela Panonske nizine. To je područje s izrazitim godišnjim dobima gdje se miješaju utjecaji euroazijskog kopna, Atlantika i Sredozemlja. Prema Koepenovoj klasifikaciji klime, prostor Općine Dubravica pripada klimatskom području „Cfwbx“. To je područje umjereno tople kišne klime u kojoj nema suhog razdoblja tijekom godine, a oborine su jednako raspoređene na cijelu godinu. Najsuši dio godine je u hladno godišnje doba. U godišnjem hodu padalina izdvajaju se dva maksimuma, jedan je u proljeće u mjesecu svibnju, dok je drugi u ljeti u mjesecu srpnju ili kolovozu. Između dva navedena maksimuma, nešto je suše razdoblje.

Srednja godišnja temperatura iznosi 12°C. Najviše temperature zabilježene su ljetnim mjesecima (u lipnju, srpnju i kolovozu) te prelaze 30°C. Najniže temperature zabilježene su u prosincu, siječnju, veljači i ožujku.

Tijekom cijele godine postoji mogućnost pojave magle. Tijekom ljeta magla se pojavljuje ujutro i navečer, dok je zimi prisutna cijeli dan. Snježnih padalina je prosječno 20-tak dana u godini.

1.3. Reljef

Reljefna struktura na području Općine Dubravica relativno je složena, no ona ne predstavlja ograničavajući faktor razvoja. Površine na kojima su smještena naselja i poljoprivredna zemljišta nalaze se na ravnom ili relativno blagom terenu što omogućava neometano gospodarsko iskorištavanje.

Prostor općine pripada jugozapadnom dijelu Panonske megaregije te ju karakteriziraju dva tipa pejzaža: ravnica uz rijeku Sutlu na zapadu te brežuljkasto marijagoričko pobrđe u istočnom dijelu. Karakteristično za krajobraz brežuljkastog dijela je ispreplitanje šumskih

površina sa oranicama, livadama, voćnjacima te vinogradima.

1.4. Hidrografska obilježja

Vodne površine na području Općine Dubravica obuhvaćaju vodotok rijeke Sutle te potoke Ravnice, Sutliše i Skorina. Na području općine postoji znatan broj izvorišta pitke vode kojima su se u prijašnja vremena koristila lokalna domaćinstva za opskrbu pitkom vodom te za napajanje stoke.

1.5. Geološka pedološka obilježja

Na području Općine Dubravica, zemljišta su svrstana u nekoliko prostornih kategorija

- Osobito vrijedno obradivo tlo (P1)
- Vrijedno obradivo tlo (P2)
- Ostala obradiva tla (P3)
- Poljoprivredno tlo vrlo loših oranica i pašnjaka ili tlo namijenjeno šumama i šumskom zemljištu (PŠ)

Tipovi tala Zagrebačke županije razvrstani su u 44 kartirane pedološke jedinice tla. Od ukupno 44 kartirane pedološke jedinice na području Zagrebačke županije, 8 ih se nalazi na području Općine Dubravica.

Tablica 2. Sistemske jedinice i kategorije korištenja zemljišta na području Općine

Broj	Naziv sistemskih jedinica	Prostorna kategorija korištenja zemljišta
1.	<ul style="list-style-type: none"> • Semiglej aluvijalni (aluvijalno livadno) • Aluvijalno oglejeno i neoglejeno karbonatno • Hipoglej mineralni 	P1
2.	<ul style="list-style-type: none"> • Rendzina na aluvijalnom šljunku i pijesku • Eutično smeđe na holocenskom nanosu • Aluvijalno livadno karbonatno 	P2
3.	<ul style="list-style-type: none"> • Lesivirano na praporu • Rendzina na laporu • Sirozem silikatno karbonatni, djelomično antropogenizirana tla 	
4.	<ul style="list-style-type: none"> • Kiselo smeđe tipično, lesivirano i pseudoglejno na nekarbonatnom praporu • Lesivirano tipično i pseudoglejno na ilovinama i pijescima • Pseudoglej obrončani 	P3
5.	<ul style="list-style-type: none"> • Rendzina karbonatna i antropogena tla vinograda na laporu • Sirozem silikatno karbonatni • Smolnica karbonatna i nekarbonatna, antropogenizirana tla na laporu 	

6.	<ul style="list-style-type: none"> • Pseudoglej obronačni i zaravni • Distrično smeđe pseudoglejno 	P3
7.	<ul style="list-style-type: none"> • Hipoglej mineralni karbonatni • Amfiglej mineralni karbonatni 	
8.	<ul style="list-style-type: none"> • Močvarno glejno mineralno nekarbonatno i nekarbonatno vertično • Semiglej aluvijalni • Pseudoglej, glej 	PŠ

Izvor: PPUO Dubravica

Iz priložene tablice vidljivo je da 3 sistematske jedinice pripadaju kategoriji zemljišta P1 koje predstavlja osobito vrijedno obradivo tlo, 6 sistematskih jedinica pripada kategoriji P2 koja su označena kao vrijedno obradivo tlo, 10 sistematskih jedinica pripada kategoriji P3 koja su označena kao ostala obradiva tla, te 3 sistematske jedinice pripadaju kategoriji PŠ koje označava poljoprivredno tlo vrlo loših oranica i pašnjaka ili tlo namijenjeno šumama i šumskom zemljištu.

Tablica 3. Stupanj pogodnosti tla za intenzivno korištenje

Sistemska Jedinica broj	Klasa pogodnosti za ratarstvo	Klasa pogodnosti za povrćarstvo	Klasa pogodnosti za voćarstvo	Klasa pogodnosti za vinogradarstvo	Klasa pogodnosti za travnjake
1.	P1	P1	P3	N2	P1
2.	P2	P2	P3	N2	P2
3.	P2	P3	P1	N2	P2
4.	P2	P3	P2	N2	P2
5.	N2	N2	P3	P2	P3
6.	P3	N1	P3	N2	P3
7.	N1	N1	N2	N2	P1
8.	N2	N2	N2	N2	P3

Izvor: PPUO Dubravica

U prethodno navedenoj tablici slovo “P” predstavlja pogodnost, dok slovo “N” predstavlja nepogodnost tla za pojedini tip proizvodnje, odnosno P1 su pogodna, P2 umjereno ograničeno pogodna, P3 ograničeno pogodna, N1 privremeno nepogodna i N2 trajno nepogodna tla.

Iz tablice je vidljivo da je zemljište na području općine najpogodnije za travnjake, te bavljenje voćarstvom i povrćarstvom.

2. STANOVNIŠTVO

2.1. Broj i gustoća stanovnika

Temeljnu pretpostavku društvenog i gospodarskog razvoja zajednice čini njeno stanovništvo. Stanovništvo kao nositelj gospodarskog razvoja, predstavlja radnu snagu koja pokreće i usmjerava gospodarske aktivnosti u nekom geoprostoru.

Prema podacima Popisa stanovništva iz 2011. godine na području Općine Dubravica živi 1.437 stanovnika u ukupno 459 kućanstava. Udio muškaraca u ukupnom broju ustanovnika je 707 (49,2 %), dok udio stanovništva Općine Dubravica u ukupnom broju stanovnika Zagrebačke županije (317.606 prema Popisu iz 2011.) iznosi 0,45 %.

Tablica 4. Kretanje broja stanovnika na području općine u razdoblju od 1981.-2011.

	1981. godina	1991. godina	2001. godina	2011. godina
Broj stanovnika	1.576	1.519	1.586	1.437
Razlika		- 3,62 %	+0,63 %	- 8,82 %

Izvor: DZS, Popis stanovništva 2011. godina

Iz navedene tablice vidljivo je da se u razdoblju od 1981.-2011. godine broj stanovnika na području općine neprestano mijenjao da bi prema posljednjem popisu stanovništva iz 2011. godine ukupan broj stanovnika iznosio 1.437, što je 8,82 % manje u odnosu na Popis iz 1981. godine. Depopulacija na ovom području posljedica je ratnog stanja, zatim je prisutna prirodna depopulacija (više stanovnika umre nego što ih se rodi), ekonomski problemi koji su ujedino i razlog iseljavanja lokalnog stanovništva u veća urbana središta.

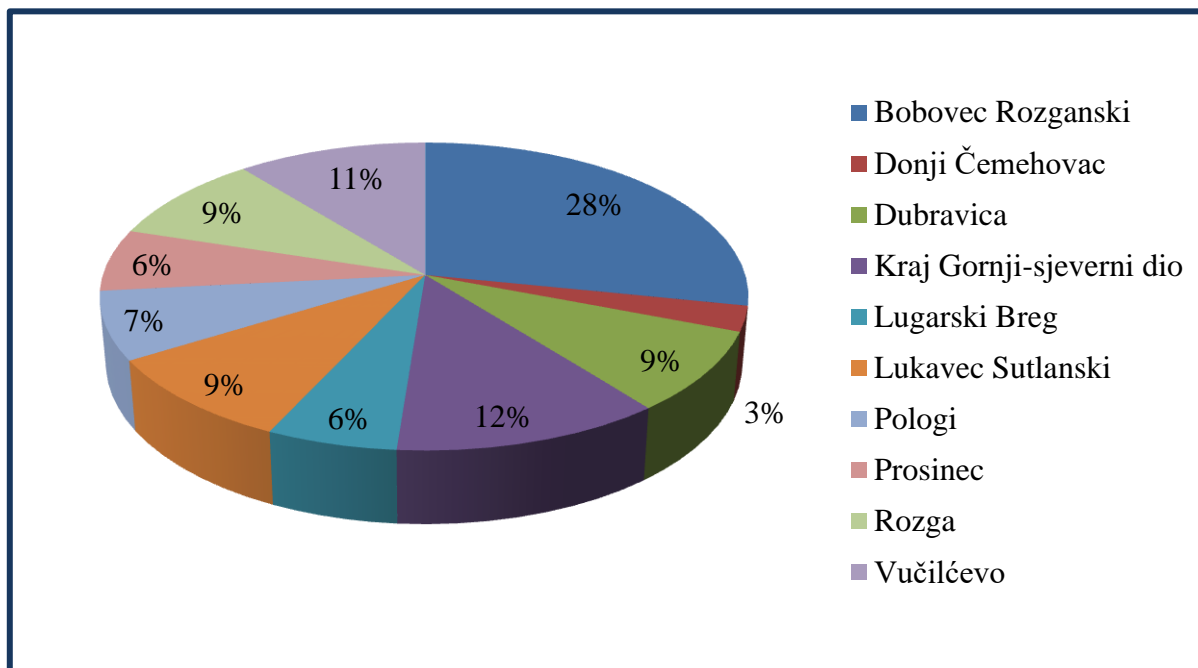
Tablica 5. Broj stanovnika u naseljima Općine Dubravica (1981., 1991., 2001., 2011.) godine.

Naselje	Broj stanovnika	Broj stanovnika	Broj stanovnika	Broj stanovnika
	1981.	1991.	2001.	2011.
Bobovec Rozganski	409	397	411	405
Donji Čemehovac	34	44	44	38
Dubravica	167	148	141	123
Kraj Gornji - sjeverni dio	123	150	200	170
Lugarski Breg	82	103	108	82
Lukavec Sutlanski	157	158	158	133
Pologi	131	85	100	103
Prosinec	134	116	112	94
Rozga	179	159	161	134
Vučilčevo	160	159	151	155
UKUPNO	1.576	1.519	1.586	1.437

Izvor: DZS, Popis stanovništva 2011. godina

Uspoređujući 2001. i 2011. godinu vidljiv je pad broja stanovnika za 9,4 %. U popisnom razdoblju 1991.-2001. godine zabilježen je rast broja stanovnika, ali prvenstveno uzrokovan doseljavanjem stanovništva iz ratom zahvaćenih područja. Podaci iz ranijih popisa nisu u potpunosti usporedivi, budući da je izmjenom teritorijalnog ustrojstva u sastav Općine Dubravica ušao samo sjeverni dio naselja Kraj Gornji.

Grafikon 1. Postotak stanovništva po naseljima Općine Dubravica



Izvor: DZS, Popis stanovništva 2011. godina

Najveće naselje po broju stanovnika na području Općine Dubravica je Bobovec Rozganski u kojem se nalazi 28 % ukupnog stanovništva, ostala naselja su prema broju stanovnika relativno ujednačena, izuzev naselja Donji Čemehovac u kojemu stanuje samo 3 % stanovništva općine.

Iako Dubravica nije najveće naselje općine, zahvaljujući svojem prostornom (naselje je smješteno u geometrijskom središtu općine) i prometnom položaju (na križanju dvaju glavnih prometnih pravaca) te sadržaju većine središnjih uslužnih funkcija, naselje ima funkciju središta općine.

Tablica 6. Broj stanovnika, površina naselja i gustoća stanovništva u Općini Dubravica

Naselje	Broj stanovnika 2011.	Površina (km ²)	Gustoća stanovništva (stan/km ²)
Bobovec Rozganski	405	8,82	45,91
Donji Čemehovac	38	0,37	102,70
Dubravica	123	1,51	81,46
Kraj Gornji - sjeverni dio	170	1,56	108,97
Lugarski Breg	82	1,59	51,57

Lukavec Sutlanski	133	1,37	97,08
Pologi	103	0,92	111,96
Prosinec	94	0,68	138,24
Rozga	134	2,20	60,91
Vučilćevo	155	1,58	98,10
UKUPNO	1.437	20,61	69,72

Izvor: DZS, Popis stanovništva 2011. godina

Prosječna gustoća naseljenosti na području Općine Dubravica iznosi 69,72 stan/km² što je niže od županijskog (103,79 stan/km²) i državnog (75,71 stan/km²) prosjeka. Međutim, bilježe se značajne razlike među pojedinim naseljima. Tako naselja Prosinec, Pologi te Kraj Gornji-sjeverni dio, bilježe gustoću naseljenosti iznad županijskog prosjeka. Površinom najmanje naselje Donji Čemehovec, s najmanjim brojem stanovnika, je istovremeno među najgušće naseljenima, dok u površinom najvećem naselju Bobovec Rozganski stanuje najveći broj stanovnika, ali je to istovremeno i naselje s najnižom gustoćom naseljenosti.

2.2. Dobna i spolna struktura

Promatrajući dobnu strukturu stanovništva na području Općine Dubravica vidljiva je dominacija radno sposobnog stanovništva u dobi od 15-64 godine starosti s udjelom od 67,78 % u ukupnom broj ustanovnika. Iz tablice koja slijedi također je vidljivo da je udio stanovništva starijeg od 65 godina za 6 % veći od udjela djece do 14 godina starosti.

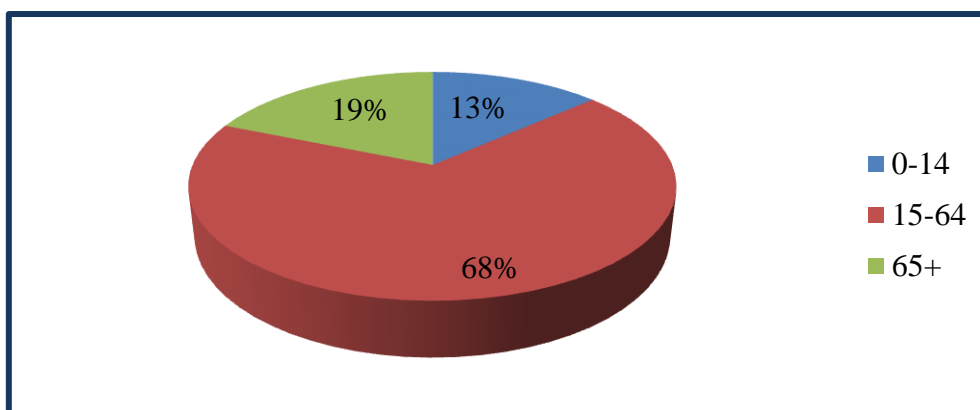
Koeficijent starosti na području Općine Dubravica iznosi 15,4. Ukoliko koeficijent starosti iznosi 12 ili više smatra se da je stanovništvo zašlo u proces starenja. U demografskom pogledu, proces starenja stanovništva negativno utječe kako na ukupno kretanje, tako i na strukturu stanovništva. U gospodarskom smislu, starenje stanovništva utječe na smanjenje broja stanovnika u radnoj dobi te na stupanj aktivnosti ukupnog stanovništva.

Tablica 7. Dobna struktura stanovnika prema spolu

Dob	Ukupan broj stanovnika	Muškarci	Žene
0-14	193	99	94
15-64	974	495	479
65+	270	113	157
Ukupno	1.437	707	730

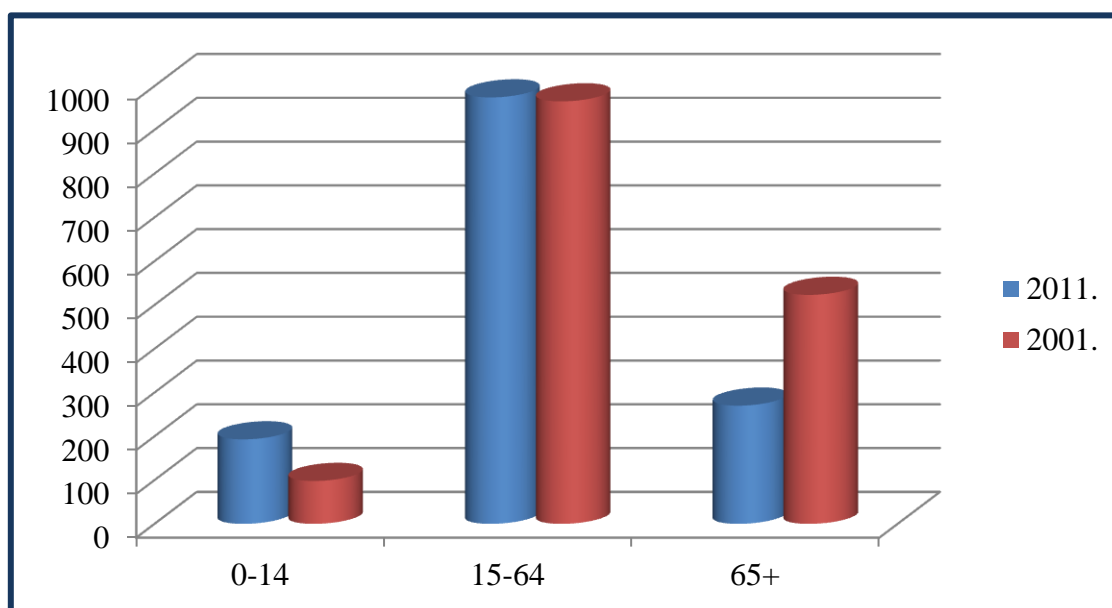
Izvor: DZS, Popis stanovništva 2011. godina

Grafikon 2. Dobna struktura stanovništva



Kao i ostatku Republike Hrvatske, i na području Općine Dubravica uočava se regresivni ili kontraktivni tip dobne strukture kojeg karakterizira niski udjel djece u odnosu na stanovništvo srednje dobi, što uzrokuje nizak, opadajući prirodni prorast i ukazuje na proces depopulacije.

Grafikon 3. Dobna struktura stanovništva, usporedba 2001. i 2011. godina



2.3. Obrazovna struktura stanovništva

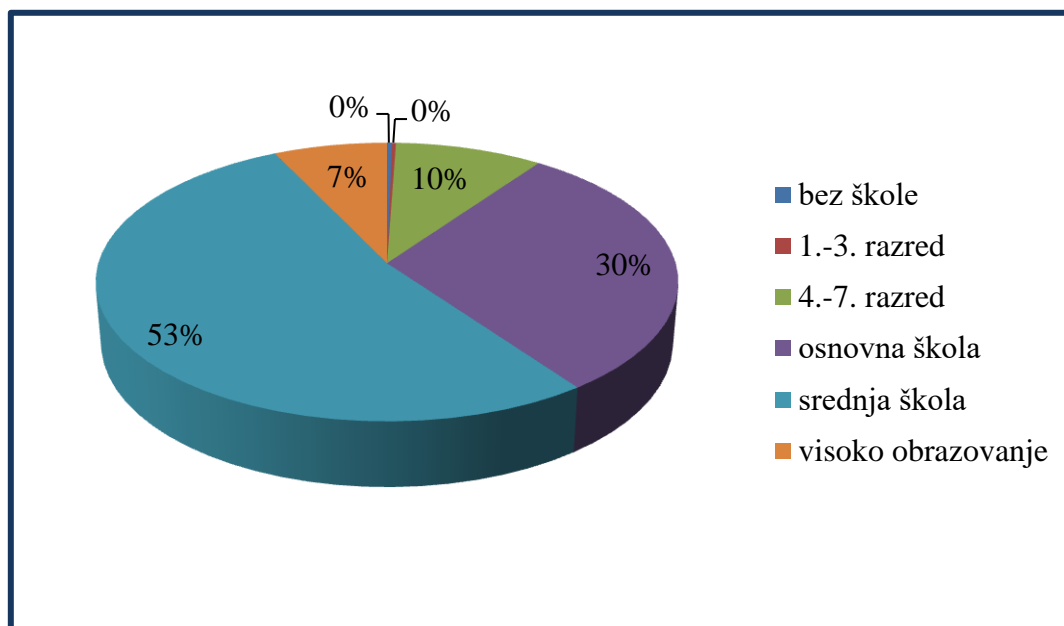
Prema razini obrazovanja struktura stanovništva na području Općine Dubravica je sljedeća: od ukupno 1.244 stanovnika starih 15 i više godina 40 % ih ima nisku stručnu spremu (bez škole, 1-3 razreda, 4-7 razreda, osnovna škola), 53 % ih ima srednju stručnu spremu (industrijske i obrtničke strukovne škole, škole za zanimanje u trajanju 1-3 godine, škole za KV i VKV radnike, tehničke i srodne strukovne škole, škole za zanimanje u trajanju 4 i više godina, gimnazija), dok samo 7 % stanovništva ima završeno visoko obrazovanje (viša škola, I. (IV.) stupanj fakulteta i stručni studij, fakulteti, umjetničke akademije, sveučilišni studiji, magisterij, doktorat).

Tablica 8. Obrazovna struktura stanovništva prema dobi i spolu

Općina Dubravica	Starost	Spol	Ukupno	Bez škole	1-3	4-7	Osnovna škola	Srednja škola	Visoko obrazovanje
	15-19	sv.	76	0	0	0	55	21	0
		m	30	0	0	0	23	7	0
		ž	46	0	0	0	32	14	0
	20-24	sv.	90	0	0	0	4	82	4
		m	52	0	0	0	2	47	3
		ž	38	0	0	0	2	35	1
	25-29	sv.	94	0	0	0	5	81	8
		m	50	0	0	0	2	45	3
		ž	44	0	0	0	3	36	5
	30-34	sv.	82	0	0	1	7	55	19
		m	43	0	0	0	5	32	6
		ž	39	0	0	1	2	23	13
	35-39	sv.	104	0	0	0	18	76	10
		m	51	0	0	0	10	35	6
		ž	53	0	0	0	8	41	4
	40-44	sv.	98	0	0	0	29	62	7
		m	45	0	0	0	13	29	3
		ž	53	0	0	0	16	33	4
	45-49	sv.	119	0	0	1	38	69	11
		m	60	0	0	1	18	35	6
		ž	59	0	0	0	20	34	5
	50-54	sv.	111	0	0	1	36	69	5
		m	61	0	0	0	17	44	0
		ž	50	0	0	1	19	25	5
	55-59	sv.	101	0	0	9	40	44	8
		m	53	0	0	2	19	27	5
		ž	48	0	0	7	21	17	3
	60-64	sv.	99	2	1	7	30	50	9
		m	50	1	0	4	11	29	5
		ž	49	1	1	3	19	21	4
	65-69	sv.	75	2	0	19	26	25	3
		m	37	1	0	7	10	17	2
		ž	38	1	0	12	19	8	1
	70-74	sv.	78	0	1	30	32	13	2
3		m	34	0	0	9	14	10	1
		ž	44	0	1	21	18	3	1
	75+	sv.	117	0	1	48	53	12	3
		m	42	0	0	12	19	9	2
		ž	75	0	1	36	34	3	1
UKUPNO		sv.	1244	4	3	116	373	659	89
		m	608	2	0	35	163	366	42

Izvor: DZS, Popis stanovništva 2011. godina

Grafikon 4. Obrazovna struktura stanovništva



Izvor: DZS, Popis stanovništva 2011. godina

U odnosu na državni prosjek, obrazovna struktura na području općine je lošija, posebice što se tiče manjeg udjela visokoobrazovanih (na području Republike Hrvatske 16,39 %) te većeg udjela osoba sa završenom osnovnom školom (na području Republike Hrvatske 21,21 %), dok su ostale skupine na razini državnog prosjeka. Prema obrazovnim područjima stanovništva, prevladavaju opći programi (520 osoba) zatim inženjerstvo, prerađivačka industrija i građevinarstvo (303 osobe), te društvene znanosti, poslovanje i pravo (181 osoba).

3. RADNA SNAGA

Radna snaga se definira kao broj stanovnika starijih od 15 godina koji su ili zaposleni ili nezaposleni, ali aktivno traže posao.

Radno sposobno stanovništvo kao demografski okvir predstavlja izvor egzistencije za cjelokupno stanovništvo te je pokazatelj društveno-gospodarske razvijenosti nekog prostora.

3.1. Zaposlenost

Prema podacima Hrvatskog zavoda za mirovinsko osiguranje na dan 31.05.2016. godine, na području Općine Dubravica evidentirano je 175 zaposlenih osoba. Najveći dio zaposlenih osoba čine radnici kod pravnih osoba 97 (55,42 %). Zatim slijede poljoprivrednici i radnici kod fizičkih osoba sa po 29 zaposlenih (16,57 %), obrtnici 19 (10,85 %) te produženo osiguranje 1 (0,57 %).

Tablica 9. Osiguranici mirovinskog osiguranja prema osnovama osiguranja

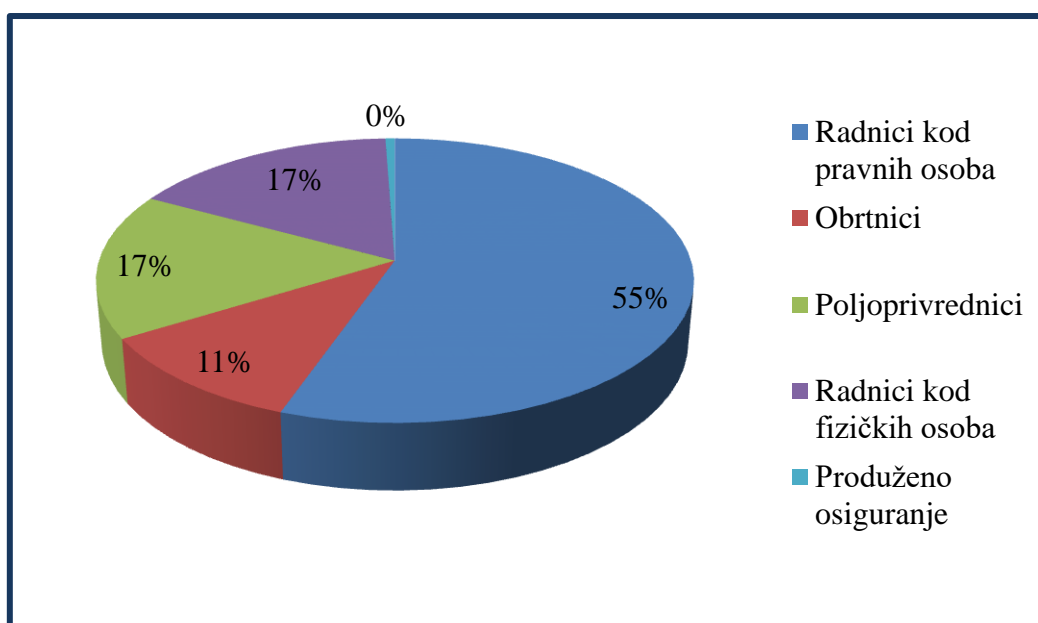
Osnova osiguranja	Broj osiguranika		
	Muškarci	Žene	Ukupno
Radnici kod pravnih osoba	51	46	97
Obrtnici	17	2	19
Poljoprivrednici	18	11	29
Samostalne profesionalne djelatnosti	0	0	0
Radnici kod fizičkih osoba	19	10	29
Osiguranici zaposleni kod Međunarodnih organizacija i u inozemstvu	0	0	0
Produženo osiguranje	1	0	1
Ukupno	106	69	175

Izvor: HZMO, lipanj 2016.

Osim kod lokalnih poslodavaca, značajan dio stanovništva radi kod poslodavaca izvan područja općine, najčešće na području Grada Zaprešića i Zagreba.

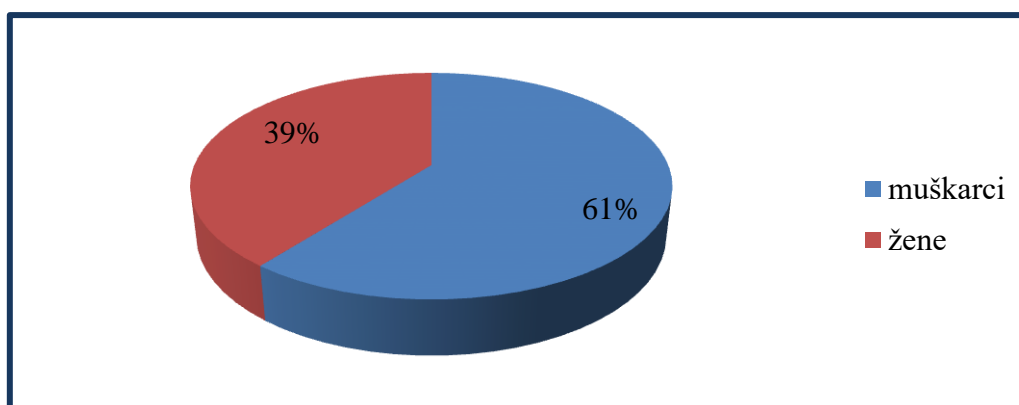
Relativno nizak udjel broja zaposlenih u ukupnom broju stanovnika ukazuje na nisku razinu poduzetničke aktivnosti na području općine.

Grafikon 5. Osiguranici mirovinskog osiguranja prema osnovama osiguranja



Izvor: HZMO, lipanj 2016.

Grafikon 6. Omjer zaposlenih žena i muškaraca



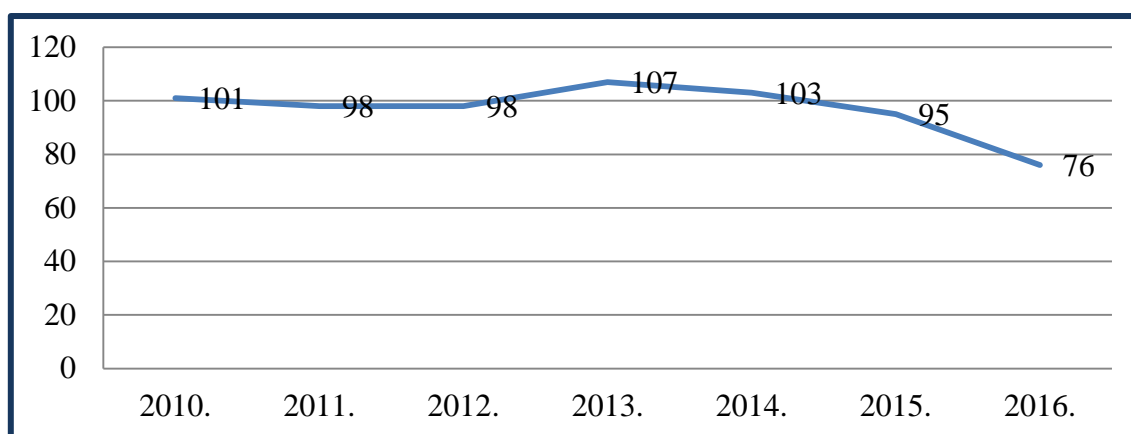
Izvor: HZMO, lipanj 2016.

3.2. Nezaposlenost

Jedan od najznačajnijih problema, kako na razini cijele zemlje tako i na području Općine Dubravica je pitanje nezaposlenosti. Registrirane nezaposlene osobe su osobe od 15 do 65 godina sposobne za rad te koje nisu u radnom odnosu.

Prema evidenciji Hrvatskog zavoda za zapošljavanje na dan 9. lipanj 2016. godine evidentirano je 76 nezaposlenih osoba. Od ukupnog broja nezaposlenih, dvije osobe se vode kao osobe s invaliditetom. Broj dugotrajno nezaposlenih je 9. Dugotrajno nezaposlene osobe su osobe koje se vode kao nezaposlene dulje od godinu dana.

Grafikon 7. Kretanje broja nezaposlenih osoba u razdoblju od 2010. – lipanj, 2016. godine



Izvor: HZZ, lipanj 2016.

Iz priloženog grafikona vidljivo je da se broj nezaposlenih osoba s područja općine u razdoblju od 2010.-2014. uglavnom kretao oko 100. Tijekom 2015. godine smanjuje se broj nezaposlenih osoba te iznosi 95, dok je u lipnju 2016. godine zabilježen broj od samo 79 nezaposlenih osoba.

Tablica 10. Broj nezaposlenih osoba prema razini obrazovanja

Razina obrazovanja	Broj nezaposlenih	
	2015. godina	travanj 2016.
Bez škole	0	0
Nezavršena osnovna škola	7	5
Završena osnovna škola	27	27
Srednja škola	55	41
Prvi stupanj fakulteta, stručni studij, viša škola	3	2
Fakultet, akademija, magisterij, doktorat	3	1
UKUPNO	95	76

Izvor: HZZ, stanje na dan 9. lipanj 2016. godine

Prema podacima koji se odnose na broj nezaposlenih osoba u lipnju 2016. godine vidljivo je da najveći udio nezaposlenih čine osobe sa završenom srednjom školom (53,94 %). Po udjelu u ukupnoj nezaposlenosti na području Općine Dubravica slijede osobe sa završenom osnovnom školom (35,52 %), osobe bez završene osnovne škole (1.-3., 4.-7.) 6,5 %, osobe sa završenom višom školom (prvi stupanj fakulteta, stručni studij, viša škola) 2,6 %, osobe sa završenim visokim obrazovanjem (fakultet, akademija, magisterij, doktorat) 1,31 %.

Ukoliko se uspoređi obrazovna struktura nezaposlenih osoba u 2015. te u lipnju 2016. godine vidljivo je da se ona najviše mjenjala kod osoba sa završenom srednjom školom.

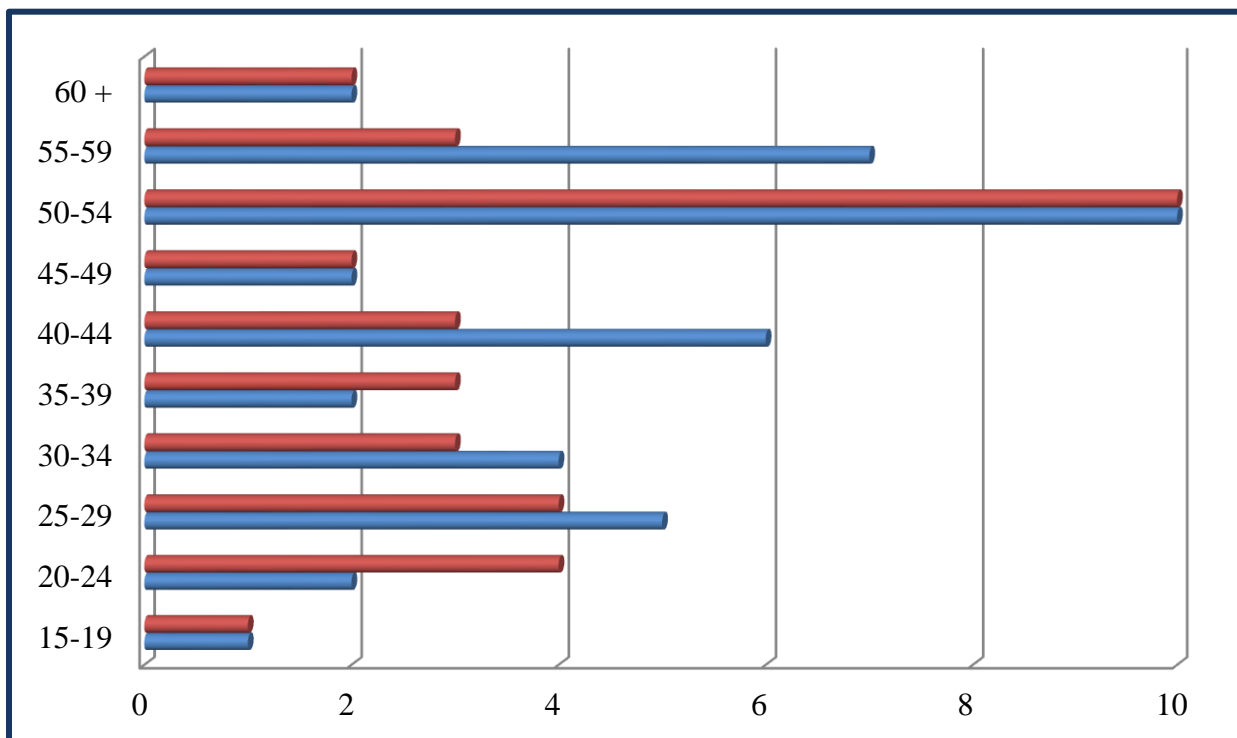
Promatrajući dobnu i spolnu strukturu nezaposlenih osoba na području Općine Dubravica evidentirano je 76 nezaposlenih osoba, od čega je 35 žena (46,05 %) te 41 muškarac (53,95 %). U skupini mladih nezaposlenih osoba do 29 godina na Hrvatski zavod za zapošljavanje prijavljeno je 17 osoba (22,36 %), od čega je 9 žena. Najveća nezaposlenost bilježi se u dobnoj skupini od 50-54 godine, što je vidljivo u sljedećoj tablici:

Tablica 11. Struktura nezaposlenih osoba prema dobi i spolu

DOB	SPOL		UKUPNO
	MUŠKARCI	ŽENE	
15-19	1	1	2
20-24	2	4	6
25-29	5	4	9
30-34	4	3	7
35-39	2	3	5
40-44	6	3	9
45-49	2	2	4
50-54	10	10	20
55-59	7	3	10
60 i više	2	2	4
UKUPNO	41	35	76

Izvor: HZZ, stanje na dan 9. lipanj 2016. godine

Grafikon 8. Struktura nezaposlenih osoba prema dobi i spolu



4. GOSPODARSTVO

Na stanje gospodarskih djelatnosti na području Općine Dubravica uvelike je utjecala ovisnost velikog dijela stanovništva općine o okolnim središtima, prije svega gradovima Zaprešiću i Zagrebu. Globalna ekonomska kriza također je ostavila značajne posljedice na gospodarstvo Općine Dubravica, uzrokujući pad gospodarske aktivnosti.

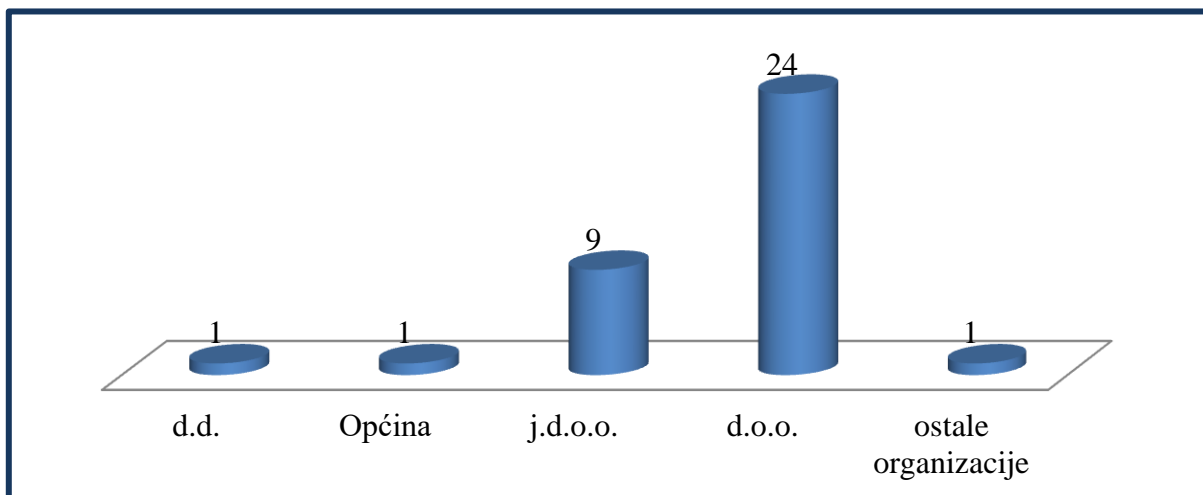
Sukladno Odluci Vlade o razvrstavanju jedinica lokalne i područne (regionalne) samouprave prema stupnju razvijenosti (NN 158/2013), Općina Dubravica svrstana je u III. skupinu jedinica lokalne samouprave čija je vrijednost indeksa razvijenosti 75-100 % prosjeka Republike Hrvatske, odnosno indeks razvijenosti Općine iznosi 86,79 % prosjeka Republike Hrvatske.

4.1. Poduzetništvo i obrtništvo

Gospodarske aktivnosti na području Općine Dubravica nekada su bile isključivo temeljene na poljoprivrednim djelatnostima, posebice tijekom 1970.-ih godina kada poljoprivreda na ovom području doživljava procvat, dok se u novije vrijeme stanovništvo okreće drugim djelatnostima.

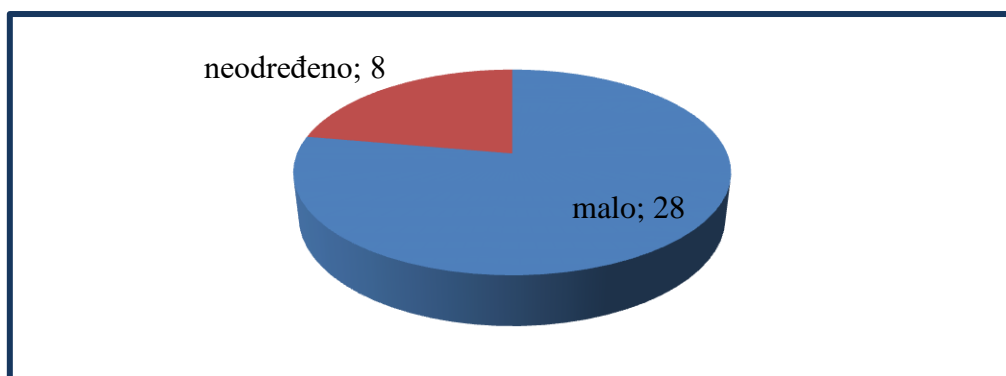
Prema podacima iz Registra poslovnih subjekata, od ukupno 11.441 trgovačkih društava koja su registrirana na području Zagrebačke županije, 36 (0,31 % u odnosu na cijelu Zagrebačku županiju) ih se nalazi na području Općine Dubravica. Tih 36 trgovačkih društava čine dioničko društvo, jednostavno društvo s ograničenom odgovornošću, općina, društvo s ograničenom odgovornošću te ostale organizacije.

Grafikon 9. Trgovačka društva prema pravnom obliku



Izvor: Registar poslovnih subjekata, lipanj 2016.

Grafikon 10. Trgovačka društva prema veličini



Izvor: Registar poslovnih subjekata, lipanj 2016.

Tablica 12. Gospodarski subjekti na području Općine Dubravica

R.br.	Naziv	Glavna djelatnost
1.	Biff. d.o.o.	Uzgoj svinja
2.	Vugrinec d.o.o.	Prerada i konzerviranje mesa
3.	Figaro d.o.o.	Nespecijalizirana trgovina na veliko
4.	Čef d.o.o.	Nespecijalizirana trgovina na veliko
5.	Trgovina Kovač d.o.o.	Trgovina na malo u nespecijaliziranim prodavaonicama pretežno hranom, pićima i duhanskim proizvodima
6.	Pst Vukić d.o.o.	Nespecijalizirana trgovina na veliko
7.	Frigoekspert d.o.o.	Proizvodnja rashladne i ventilacijske opreme, osim za kućanstvo
8.	Na-Ru-Ro d.o.o.	Trgovina na veliko parfemima i kozmetikom
9.	Mesnica-Vukić d.o.o.	Trgovina na malo mesom i mesnim proizvodima u specijaliziranim prodavaonicama
10.	Sanvet d.o.o.	Ostale djelatnosti čišćenja
11.	Max maler j.d.o.o.	Soboslikarski i staklarski radovi
12.	Graditeljstvo Vukić d.o.o.	Iznajmljivanje i davanje u zakup (leasing) strojeva i opreme za građevinarstvo i inženjerstvo
13.	Jacika j.d.o.o.	Djelatnosti pripreme i usluživanja pića
14.	G.M.-Golub d.o.o.	Nespecijalizirana trgovina na veliko
15.	Franc poljoprivreda j.d.o.o.	Nespecijalizirana trgovina na veliko
16.	Stiperski usluge d.o.o.	Djelatnosti pripreme i usluživanja pića
17.	Rosika j.d.o.o.	Računovodstvene, knjigovodstvene i revizijske djelatnosti; porezno savjetovanje
18.	Dubravica d.d.	Uzgoj svinja
19.	Ideo Tactus d.o.o.	Agencija za promidžbu
20.	Fra-sin d.o.o.	Cestovni prijevoz robe
21.	Ekomes-Vukić d.o.o.	Trgovina na malo mesom i mesnim proizvodima u specijaliziranim prodavaonicama
22.	Dabi-Mes d.o.o.	Trgovina na malo mesom i mesnim proizvodima u specijaliziranim prodavaonicama

23.	Figaro transport d.o.o.	Cestovni prijevoz robe
24.	Unkka cosmetics j.d.o.o.	Proizvodnja parfema i toaletno-kozmetičkih preparata
25.	Levak d.o.o.	Cestovni prijevoz robe
26.	Slavi usluge d.o.o.	Popravak namještaja i pokućstva
27.	Salon styling j.d.o.o.	Frizerski saloni i saloni za uljepšavanje
28.	Plavi Objektiv j.d.o.o.	Fotografske djelatnosti
29.	Općina Dubravica	Opće djelatnosti javne uprave
30.	Jan-fran d.o.o.	Frizerski saloni i saloni za uljepšavanje
31.	Župa sv. Ane	Djelatnosti vjerskih organizacija
32.	Abak-commerce d.o.o.	Djelatnosti putničkih agencija
33.	Duga usluge d.o.o.	Djelatnosti restorana i ostalih objekata za pripremu i usluživanje hrane
34.	Ala Via d.o.o.	Nespecijalizirana trgovina na veliko
35.	Blagmar j.d.o.o.	Računovodstvene, knjigovodstvene i revizijske djelatnosti; porezno savjetovanje
36.	Štritof promet d.o.o.	Cestovni prijevoz robe

Izvor: Registar poslovnih subjekata, lipanj 2016. godine

Uz poduzetnike značajnu ulogu u razvoju gospodarstva imaju i obrtnici kojih je na području Općine Dubravica registrirano 18 (u radu). U odnosu na broj obrtnika cijele županije u kojoj je registrirano 18.678, na području općine nalazi se 0,09 % obrtnika Zagrebačke županije.

Tablica 13. Obrtnici na području Općine Dubravica

R.br.	Naziv	Glavna djelatnost
1.	"Peradarstvo Drčić" obrt za trgovinu, uzgoj peradi i proizvodnju stočne hrane	Proizvodnja pripremljene stočne hrane
2.	Cvjećarski obrt i proizvodnja svijeća	Cvjećarsko aranžerske usluge
3.	„Frigoterm“ obrt za uvođenje i servis rashladnih sistema i trgovinu	Uvođenje instalacija vodovoda, kanalizacije i plina i instalacija za grijanje i klimatizaciju
4.	Obrt za elektroinstalacijske radove „El-pos	Elektroinstalacijski radovi
5.	Obrt za elektroinstalacijske radove	Elektroinstalacijski radovi
6.	Obrt za proizvodnju piljene građe, drvene ambalaže i krovopokrivačke radove vl. Dalibor Fabijanec	Piljenje i blanjanje drva
7.	Obrt za proizvodnju, preradu mesa i trgovinu "Čuk"	Trgovina na malo mesom i mesnim proizvodima u specijaliziranim prodavaonicama
8.	Obrt za trgovinu "Hudi"	Trgovina na malo ostalom robom na štandovima i tržnicama
9.	Obrt za trgovinu, prijevoz i usluge građevinskim strojevima	Cestovni prijevoz robe
10.	Obrt za ugostiteljstvo buffet "Čef"	Djelatnost pripreme i usluživanja pića
11.	Obrt za ugostiteljstvo i zabavne igre "Karlo"	Barovi, caffè bar
12.	"Peradarstvo Obrubić" obrt za trgovinu i uzgoj peradi	Trgovina na malo mesom i mesnim proizvodima u specijaliziranim prodavaonicama

13.	SKT obrt za trgovinu i usluge	Trgovina na malo u nespecijaliziranim prodavaonicama
14.	Strgar - autolimarija	Održavanje i popravak motornih vozila
15.	"Termolakirnica Golub" obrt za autolakirerske radove	Održavanje i popravak motornih vozila
16.	"Šoštarec" obrt za stolarske usluge i trgovinu	Proizvodnja namještaja za poslovne i prodajne prostore
17.	"Transport ZR" obrt za prijevoz	Ostali kopneni prijevoz putnika
18.	Zidarski obrt „Nemčić“	Gradnja stambenih i nestambenih zgrada

Izvor: Obrtni registar, lipanj 2016. godine

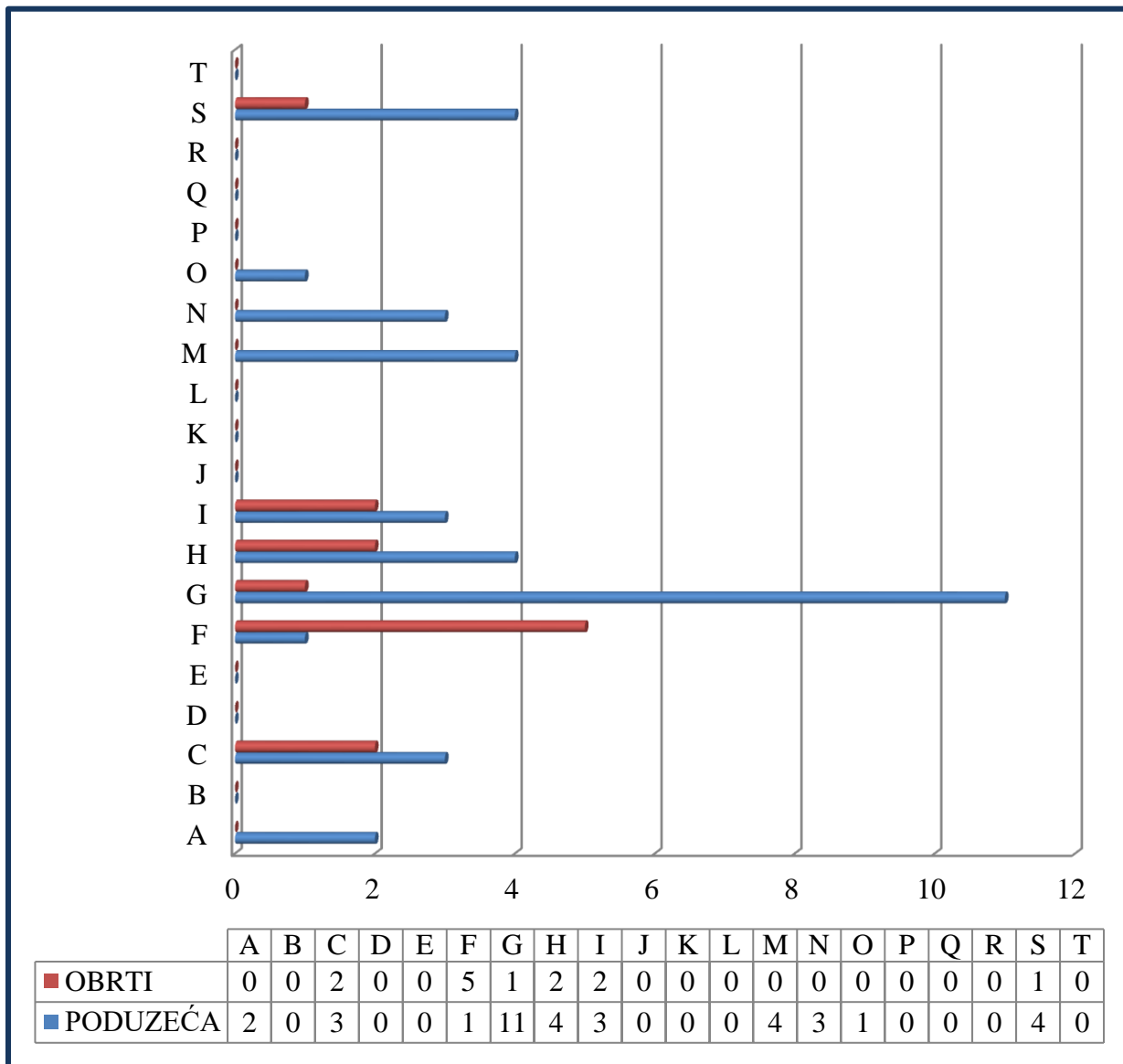
Tablica 14. Poduzeća i obrti prema osnovnoj djelatnosti (NKD 2007.)

Šifra NKD	Djelatnost	Poduzeće	Obrt	Ukupno
A	poljoprivreda, šumarstvo i ribarstvo	2	0	2
B	rudarstvo i vađenje	0	0	0
C	prerađivačka industrija	3	2	5
D	opskrba električnom energijom, plinom, parom i klimatizacija	0	0	0
E	opskrba vodom; uklanjanje otpadnih voda, gospodarenje otpadom te djelatnosti sanacije okoliša	0	0	0
F	građevinarstvo	1	5	6
G	trgovina na veliko i malo, popravak motornih vozila i motocikala	11	1	12
H	prijevoz i skladištenje	4	2	6
I	djelatnosti pružanja smještaja te pripreme i usluživanja hrane	3	2	5
J	informacije i komunikacije	0	0	0
K	financijske djelatnosti i djelatnosti osiguranja	0	0	0
L	poslovanje nekretninama	0	0	0
M	stručne, znanstvene i tehničke djelatnosti	4	0	4
N	administrativne i pomoćne uslužne djelatnosti	3	0	3
O	javna uprava i obrana, obavezno socijalno osiguranje	1	0	1
P	obrazovanje	0	0	0
Q	djelatnosti zdravstvene zaštite i socijalne skrbi	0	0	0
R	umjetnost, zabava i rekreacija	0	0	0
S	ostale uslužne djelatnosti	4	1	5
T	djelatnosti kućanstava kao poslodavaca	0	0	0
UKUPNO		36	18	54

Izvor: Registar poslovnih subjekata, Obrtni registar, lipanj 2016.

Iz priložene tablice vidljivo je kako je najveći broj poslovnih subjekata registriran za djelatnosti skupine G-trgovina na veliko i malo, popravak motornih vozila i motocikala (22,22 %), zatim slijedi F-građevinarstvo, H-prijevoz i skladištenje, C-prerađivačka industrija.

Grafikon 11. Poduzeća i obrti prema djelatnosti



4.2. Poduzetnička infrastruktura

Općina Dubravica kontinuirano radi na osiguranju kvalitetne poduzetničke infrastrukture, što obuhvaća ulaganja u opremanje poduzetničkih zona te razvoj poduzetničkih potpornih institucija.

Odlukom Općinskog vijeća Općine Dubravica od 16. listopada 2008. godine, a u skladu s odredbama Prostornog plana uređenja Općine Dubravica iz 2006. godine, osnovane su poduzetničke zone Općine Dubravica:

- Poduzetnička zona Prosinec

- Poduzetnička zona Vučilčevo

U naravi je riječ o dvjema povezanim poslovnim zonama smještenima neposredno uz lokalnu cestu L-31010, te se od naselja Dubravica vežu na županijsku cestu Ž-3005.

Poduzetnička zona Prosinec obuhvaća površinu od ukupno 3,82 ha, dok je Poduzetnička zona Vučilčevo smještena na površini od 4,68 ha.

Lokacija zona je definirana na području naselja Prosinec i Vučilčevo iz razloga dobre prometne povezanosti, činjenice da je potrebna komunalna infrastruktura izgrađena do graničnog područja zona te što na navedenoj lokaciji postoji mogućnost širenja površine zona u budućnosti. Međutim, kao najveći problem daljnjeg razvoja nameću se neriješeni vlasnički odnosi na predmetnom zemljištu, koje je u potpunosti u privatnom vlasništvu.

S ciljem jačanja gospodarskog razvoja i dinamične poduzetničke klime, Općina Dubravica krenula je 2012. godine u provedbu projekta izgradnje Poslovno poduzetničkog centra, odnosno poduzetničkog inkubatora Općine Dubravica. Projekt je definiran s ciljem pružanja podrške razvoju poduzetništva kroz niz poslovnih usluga i resursa, uključujući poslovne prostore po povoljnijim uvjetima za poduzetnike početnike od prve do treće godine poslovanja.

Slika 3. Idejno rješenje Poduzetničkog inkubatora



Za navedeni projekt izrađen je cjelokupna projektna dokumentacije te se očekuje sufinanciranje izgradnje inkubatora iz EU fondova.

4.3. Poljoprivreda i šumarstvo

U okvirima ukupnih prirodnih resursa, najveći značaj na području Općine Dubravica, s obzirom na svoju vrijednost, imaju poljoprivredno i šumsko zemljište.

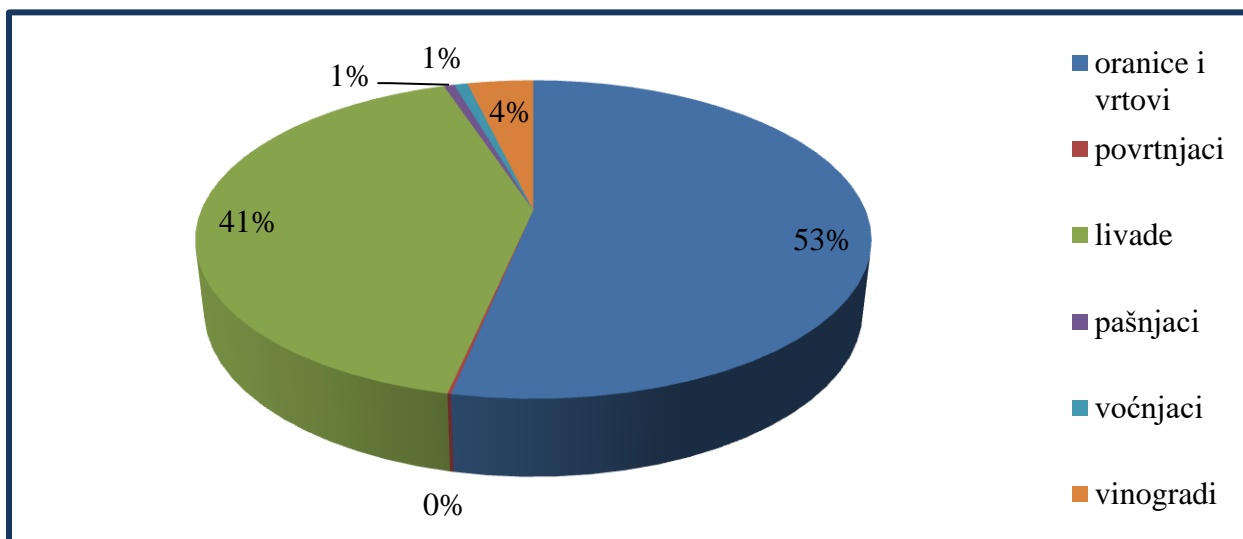
Općina Dubravica pripada ruralnim dijelovima Zagrebačke županije i samim time potencijal za razvoj poljoprivrednih djelatnosti je velik. Po tradiciji seoskog prostora, gotovo svako domaćinstvo bilo je vezano za neku vrstu bavljenja poljoprivredom. U posljednjih nekoliko godina trend opadanja poljoprivredne proizvodnje, pogotovo stočarske, dolazi do velikog izražaja.

Najkvalitetnije poljoprivredne površine prostorne kategorije P1 (osobito vrijedna obradiva zemljišta) nalaze se uz tok rijeke Sutle na zapadu općine, te ih karakterizira tlo vrlo povoljnih pedofizikalnih svojstava i dobre prirodne dreniranosti te mogućnosti navodnjavanja, gdje je moguće ostvariti odlične uvjete za proizvodnju gotovo svih ratarskih i povrćarskih kultura.

Prema podacima iz Popisa poljoprivrede iz 2003. godine, na području Općine Dubravica bilo je registrirano 325 poljoprivrednih kućanstava, što je činilo 70 % svih kućanstava na području općine.

Navedena kućanstva raspolagala su sa sveukupno 1.231,17 ha poljoprivrednog zemljišta, što je u prosjeku iznosilo 3,79 ha po domaćinstvu. Od navedenih površina, 833,47 ha (67,7%) činilo je korišteno poljoprivredno zemljište.

Grafikon 12. Korišteno poljoprivredno zemljište po kategorijama



Izvor: DZS, Popis poljoprivrede 2003., lipanj 2016. godine

U strukturi korištenog poljoprivrednog zemljišta prevladavaju oranice i vrtovi (443,81 ha) te livade (345,65 ha).

Koristi se ukupno 2.319 parcela poljoprivrednog zemljišta, a prosječna veličina parcele iznosi samo 0,36 ha. Usitnjeno poljoprivredno zemljište onemogućuje veću proizvodnju, rezultira većim troškom po jedinici proizvoda te dovodi u pitanje razvoj poljoprivredne proizvodnje i njezinu održivost.

Na području općine evidentirano je 27,67 ha nekorištenog poljoprivrednog zemljišta, što čini udio od 2,25%, te je prema ovom pokazatelju općina daleko ispod državnog prosjeka.

Raspoloživo poljoprivredno zemljište visoke je ekološke očuvanosti što zadovoljava standarde za ekološku proizvodnju hrane koja može postati jedan od strateških sektora razvoja poljoprivredne proizvodnje. Usprkos tome, poljoprivredne djelatnosti na području Općine Dubravica baziraju se pretežno na konvencionalnim metodama obrade zemljišta te se bilježi vrlo malen udio registriranih ekoloških proizvođača u ukupnom broju poljoprivrednika na području Općine.

Tablica 15. Stanje prijavljenih poljoprivrednih površina na dan 14.12.2015. godine

Naselje	Korišteno poljoprivredno zemljište (ha)					UKUPNO
	Oranice	Livade	Pašnjaci	Voćnjaci	Vinogradi	
Bobovec Rozganski	76,27	43,69	0,93	4,80	3,08	128,77
Donji Čemehovec	9,24	9,76	0,19	0,00	0,25	19,44
Dubravica	41,72	41,13	0,00	0,00	0,07	82,92
Kraj Gornji	32,00	30,92	0,78	0,13	0,77	64,6
Lugarski Breg	37,76	5,17	0,18	0,11	0,12	43,34
Lukavec Sutlanski	42,65	36,75	0,00	0,00	0,00	79,4
Pologi	16,93	7,92	0,00	2,68	0,98	28,51
Prosinec	23,35	17,31	0,00	0,00	0,16	40,82
Rozga	49,34	45,15	0,00	2,26	0,00	96,75
Vučilćevo	73,82	30,13	0,27	0,00	0,00	104,2
UKUPNO	403,08	267,93	2,35	9,98	5,43	688,77

Izvor: APPRRR

Iz prikazane tablice vidljivo je da najveću korištenu poljoprivrednu površinu na području Općine Dubravica zauzimaju oranice (58,52 % ukupno korištenog poljoprivrednog zemljišta) što predstavlja značajan potencijal za razvoj brojnih poljoprivrednih kultura. Livade zauzimaju 38,90 %, voćnjaci 1,44 %, vinogradi 0,78 % te pašnjaci 0,34 %.

Tablica 16. Brojno stanje stoke iz Upisnika poljoprivrednika na dan 14.12.2015. godine

NASELJE	VRSTA ŽIVOTINJA								UKUPNO	
	GOVEDO		KONJI		OVCE		SVINJE		Broj grla	Broj PG-a
	Broj grla	Broj PG-a	Broj grla	Broj PG-a	Broj grla	Broj PG-a	Broj grla	Broj PG-a	Broj grla	Broj PG-a
Bobovec Rozganski	85	13	2	1	0	0	0	0	87	14
Dubravica	63	4	0	0	118	1	0	0	181	5
Kraj Gornji	16	4	7	1	0	0	0	0	23	5
Lugarski Breg	79	3	7	1	0	0	0	0	80	4
Lukavec Sutlanski	45	8	0	0	56	1	0	0	101	9
Pologi	31	2	0	0	0	0	0	0	31	2
Prosinec	70	10	1	1	0	0	2	1	73	12
Rozga	116	10	52	2	0	0	0	0	168	12
Vučilćevo	123	8	0	0	0	0	12	2	135	10
UKUPNO	628	62	63	6	174	2	14	3	879	73

Izvor: APPRRR

Iz prethodno navedene tablice vidljivo je da su na području Općine Dubravica najzastupljenija goveda i ovce dok je interes za uzgojem konja i svinja nešto manji.

Tablica 17. Broj poljoprivrednih subjekata na području Općine Dubravica

Općina Voćin	Spol	Tip gospodarstva					Ukupno
		Obiteljsko gospodarstvo	Obrt	Ostali	Trgovačko društvo	Zadruga	
Spol nositelja	M	144	1	0	1	0	146
	Ž	67	0	0	2	0	69
UKUPNO		211	1	0	3	0	215

Izvor: APPRRR, stanje na dan 14.12. 2015.

Iz prikazane tablice vidljivo je da se na području općine nalazi 215 poljoprivrednih subjekata, od kojih dominiraju obiteljska gospodarstva (čine 98,14 % ukupnog broja poljoprivrednih subjekata na području Općine), zatim slijede trgovačka društva sa 1,39 %, te obrti 0,46 %.

Promatrajući poljoprivredna gospodarstva prema spolu nositelja, na 67,90 % gospodarstava nositelji su muškarci, dok su žene nositelji na samo 32,10 % gospodarstava.

Šumske površine zauzimaju 322,42 ha, odnosno 15,62 % površine općine. Većina šumskih površina nalazi se u privatnom vlasništvu, dok šumama u državnom vlasništvu upravlja Uprava šuma Zagreb u sastavu javnog poduzeća za gospodarenje šumama i šumskim zemljištem u Republici Hrvatskoj „Hrvatske šume“.

Na lokaciji „Križne Gorice“ u naselju Bobovec Rozganski djelomično je izvršena sanacija napuštenog eksploatacijskog polja keramičke gline u okviru koje se predviđa pošumljavanje eksploatacijom oštećenih površina s ciljem uzgoja šuma gospodarske namjene.

Značajan dio šumskog zemljišta na području Općine Dubravica ima funkciju lovišta. Prostor općine dio je lovišta br. I/106 Dubravica kojim gospodari Lovačko društvo "Vidra" Dubravica. Lovište se prostire na području Općina Marija Gorica i Dubravica te obuhvaća ukupnu površinu od 3.116 ha, od čega na području Općine Dubravica površinu od cca. 1.750 ha.

4.4. Turizam

Predstavlja jednu od najmasovnijih, najdinamičnijih i najsloženijih društveno ekonomskih pojava novijeg doba. Obuhvaća splet odnosa i pojava koji nastaju za vrijeme turističkog putovanja, a u svojoj realizaciji zadire ne samo u ekonomski, već i u ekološki, socijalni, te kulturni aspekt života.

Područje Općine Dubravica obiluje mnogobrojnim turističkim potencijalima koji nisu u dovoljnoj mjeri iskorišteni. Najznačajniji resurs u razvijanju turističke ponude Općine Dubravica imaju krajobrazne i prirodne vrijednosti i posebnosti koje uključuju i kulturno-povijesnu baštinu.

Na sjeveru općine smješten je veliki šumski prostor, zapadnu granicu čini rijeka Sutla, dok je za krajobraz brežuljkastog dijela općine karakteristično ispreplitanje šumskih površina sa oranicama, livadama, voćnjacima i vinogradima. Navedene prirodne posebnosti predstavljaju resurs za razvoj izletničkog i sportsko-rekreacijskog turizma, koji je sve popularniji na području Zagrebačke županije.

Slika 4. Krajoblik Općine Dubravica



Na prisojnim stranama brežuljaka karakteristični su vinogradi, koji zajedno s klijetima čine bitnu i prepoznatljivu sliku ovog krajolika te predstavljaju bazu za razvoj vinskih cesta.

Cret Dubravica također predstavlja izniman turistički potencijal lokalnog turizma. Do sada su realizirane brojne aktivnosti zaštite i turističke valorizacije Creta Dubravica: izgrađen je drveni plato koji posjetiteljima omogućuje promatranje creta, a istovremeno sprječava ulazak u sam cret, označena je i djelomično uređena poučna staza Putevima Creta, tiskani su leci i brošure, educiran je stručni vodič za provedbu edukativnih posjeta cretu, te je uređeno odmorište s klupama i informativna točka s interpretacijskim pločama. Pojačanim uključivanjem ovog zaštićenog primjerka prirodne baštine u turističku ponudu osigurala bi se sredstva za daljnje projekte zaštite creta, ali i osigurala prepoznatljivost općine na turističkom tržištu.

Slika 5. Plato na ulazu u cret



Slika 6. Interpretacijska ploča



Na području općine postoje i brojni potencijali za intenzivniji razvoj kulturnog i edukativnog turizma. Uz brojna kulturna dobra sakralnog karaktera, kao i očuvane primjerke tradicijske gradnje, potrebno je istaknuti činjenicu da je na području općine rođen poznati hrvatski pisac, svećenik i preporoditelj Pavao Štoos. Upravo na toj činjenici Općina Dubravica može graditi svoj kulturno turistički brend i prepoznatljivost. Uz manifestacije vezane za lik i djelo Pavla Štoosa u budućnosti se planira turistička valorizacija spomen kuće u kojoj je rođen ovaj poznati ilirac.

Općina Dubravica ulaže sredstva i u razvoj cikloturizma. Uključena je u projekt Biciklističke rute Zagrebačke županije koji je pokrenut s ciljem povezivanja turističke ponude županije u zaokruženu cjelinu.

Značajan potencijal predstavljaju i brojna obiteljska poljoprivredna gospodarstva koja se kroz svoju osnovnu djelatnost poljoprivredu, mogu dopunski uključiti u različite oblike pružanja usluga turistima te u djelatnosti prerade na vlastitom imanju.

Udruge s područja Općine također aktivno sudjeluju u razvoju turističkih djelatnosti, posebice Lovačko društvo „Vidra“ koje je svoje djelovanje usmjerilo i na razvoj turističke ponude na

području općine, odnosno lovnog turizma. Članovi društva u sljedećem razdoblju planiraju uređenje soba unutar lovačkog doma čime će se osigurati smještajni kapaciteti, koji nedostaju na području općine.

Udruge u području kulture aktivno sudjeluju u organizaciji brojnih manifestacija. Najpoznatija od njih je „Međunarodni festival puhačkih orkestara“, u organizaciji Puhačkog orkestra Rozga, zatim folkorna manifestacija „I će mi je teško popevka zvoni“ u organizaciji Kulturno umjetničkog društva „Pavao Štoos“ iz Dubravice te „Sajam u Lušakima“ kroz koji se prezentira i promovira autohtona enogastronomska ponuda, izvorna hrvatska kulturna baština i tradicijske vrijednosti.

S ciljem intenzivnijeg razvoja turizma, Općina Dubravica postala je član Turističkog klastera po Sutli i Žumberku kojeg čine turistički i drugi gospodarski subjekti u ruralnom prostoru, a koji obuhvaća pogranična područja Hrvatske i Slovenije.

Godine 2011. osnovana je Turistička zajednica Savsko Sutlanska dolina i brigi, s ciljem unapređivanja općih uvjeta boravka turista, razvijanja svijesti o važnosti i gospodarskim, društvenim i drugim učincima turizma, te promocije, očuvanja i unapređenja svih elemenata turističkog proizvoda. Turistička zajednica okuplja pravne i fizičke osobe u djelatnosti turizma, te pravne i fizičke osobe neposredno povezane s tim djelatnostima na području Općina Brdovec, Marija Gorica i Dubravica.

5. INFRASTRUKTURA

Razvijena i kvalitetna infrastruktura preduvjet je za gospodarski i društveni razvoj svakog područja, no ulaganja u razvoj infrastrukture zahtijevaju značajna financijska sredstva. Unatoč ograničenim financijskim sredstvima, na području Općine Dubravica neprestano se ulaže u poboljšanje kvalitete infrastrukture, kako komunalne tako i prometne.

Prva značajnija ulaganja u infrastrukturu na području Općine Dubravica počinju 1950.-ih godina. 1953. godine započinje elektrifikacija područja današnje općine, korito Sutlo je regulirano 1955. godine čime je otklonjena opasnost od poplava, 1957. godine dovršena je pruga Savski Marof-Kumrovec, dok je 1970. godine puštena u promet cesta Klanjec-Zaprešić koja je povezala općinu sa okolnim područjem. U razdoblju od 1977. do 1986. godine izgrađena je vodoopskrbna mreža, dok je izgradnja telefonske mreže započela 1983. godine.

5.1. Komunalna infrastruktura

Izgrađena komunalna infrastruktura temelj je kvalitete života stanovništva nekog područja i neophodan preduvjet razvoja.

5.1.1. Vodoopskrbni sustav

Vodoopskrba na području Općine Dubravica vrši se putem vodoopskrbnog sustava "Zaprešić". Ovaj vodoopskrbni sustav temelji se na korištenju vodocrpilišta "Šibice" smještenog jugozapadno od Zaprešića na području savskog aluvija, kojim se zadovoljavaju sve potrebe neposredno gravitirajućih područja, pa tako i Općine Dubravica. Kapacitet vodocrpilišta „Šibice“ iznosi oko 450 l/s. Zahvaćena voda se putem crpki i cjevovoda doprema do lokacije „Veliki Vrh“ gdje su za potrebe vodovoda "Zaprešić" izvedena dva vodospremnika volumena 2800 m³. S obzirom na reljef terena i raspored naselja vodoopskrbni sustav "Zaprešić" podijeljen je na nekoliko zona, a Općina Dubravica nalazi se u "trećoj" zoni (zona "Pušća – Milić Selo - Dubravica"). Vodoopskrbni sustav izgrađen je na području svih naselja općine (osim manjeg dijela naselja Bobovec Rozganski).

5.1.2. Odvodnja otpadnih i oborinskih voda

Na području općine nije izveden sustav javne kanalizacije, već je odvodnja otpadnih voda riješena putem individualnih sabirnih jama pa i uz slučajevne ispuštanja u obližnje vodotoke.

Zbog velikih investicijskih ulaganja koja zahtijevaju ovakvi infrastrukturni projekti, te skupog i dugotrajnog procesa izrade projektne dokumentacije i ishoda potrebnih dozvola, aktivnosti se ne provode željenom dinamikom. Izrađena je projektna dokumentacija za prvu i drugu fazu sustava odvodnje Općine Dubravica koji sa sustavom odvodnje Općine Marija Gorica čine jedan sustav sa zajedničkim pročišćavanjem otpadnih voda na lokaciji uređaja u naselju Kraj Donji.

Projektom odvodnje i pročišćavanja otpadnih voda naselja Općine Dubravica predviđen je razdjelni sustav odvodnje, odnosno odvodnja sanitarnopotrošnih voda na području naselja Općine Dubravica i gravitirajućih naselja Općine Marija Gorica. U blizini naselja Kraj Donji na području Općine Marija Gorica locirat će se zajednički uređaj za pročišćavanje otpadnih

voda Općine Dubravica i dijela Općine Marija Gorica, sa ispustom pročišćenih otpadnih voda u prijamnik rijeku Sutlu. Rješenje sustava odvodnje predviđa korištenje dvije crpne stanice i jednog precrpnog okna na dijelovima sustava odvodnje koji su nepovoljno smješteni.

S obzirom da je vodoopskrba Općine Dubravica riješena priključenjem na javni vodoopskrbni sustav Grada Zaprešića, rješavanje problematike odvodnje i pročišćavanja otpadnih voda svih naselja općine se nameće kao prioritet razvoja komunalne infrastrukture.

5.1.3. Gospodarenje otpadom

Na području Općine Dubravica provodi se organizirani način prikupljanja, odvoza i zbrinjavanja komunalnog otpada kojeg vrši komunalno poduzeće Zaprešić d.o.o. Općina Dubravica komunalni otpad odlaže na odlagalištu „Novi Dvori“ u Zaprešiću. Odvoz komunalnog otpada obavlja se jednom tjedno, dok se glomazni otpad skuplja u prosjeku jednom godišnje putem kontejnera postavljenih na javnim površinama.

S ciljem unapređenja sustava gospodarenja komunalnim otpadom izgrađena su tri zelena otoka, na području naselja Pologi, Dubravica i Bobovec unutar kojih su smješteni kontejneri za selektiranje sljedećih vrsta otpada: plastiku, papir, staklo, bio-otpad i tekstil.

Općina Dubravica kontinuirano provodi akcije sanacije i čišćenja „divljih“ odlagališta otpada. Tijekom 2013. godine uspješno je sanirano „divlje“ odlagalište otpada „Stara Sutla“ koje se nalazilo u neposrednoj blizini kućanstava. Evidentirana su još dva „divlja“ odlagališta otpada – šuma Dubrava i šuma Crnac koja nisu u potpunosti sanirana, ali se kontinuirano provode akcije čišćenja kojima je smanjen volumen otpada.

5.1.4. Elektroenergetska mreža

Područje Općine Dubravica električnom energijom snabdijeva DP Elektra Zagreb, Pogon Zaprešić. Elektroopskrbna mreža je funkcionalno i tehnički u dobrom stanju. Elektroenergetski sustav doimenzioniran je tako da svako kućanstvo mora imati mogućnost priključka na niskonaponsku mrežu. Povećanje potrošnje električne energije u kućanstvima uvjetovat će dogradnju distribucijske mreže na svim razinama.

5.1.5. Plinoopskrba

Plinska mreža je izgrađena na većem dijelu područja općine, osim u dijelovima naselja Bobovec Rozganski, Kraj Gornji i Pologi. Plin se distribuira preko Gradske plinare Zagreb i ispostave plinare Krapinsko – zagorske županije.

5.1.6. Javna rasvjeta

Sustav javne rasvjete izgrađen je na području svih naselja općine (osim u dijelovima naselja Bobovec Rozganski, Donji Čemehovec, Kraj Gornji i Pologi). Problematika javne rasvjete ogleda se u dotrajalim svjetlosnim armaturama koje ne prate današnje standarde u pogledu minimalnog svjetlosnog zagađenja i svjetlotehnike. U postojećoj rasvjeti u velikoj mjeri su ugrađene živine svjetiljke, koje nisu ekološke, a zbog odnosa potrošene energije i osvijetljenosti tijekom svog vijeka trajanja ne predstavljaju štedne, odnosno ekonomične svjetlosne izvore. Stoga se Općina Dubravica uključila u projekt modernizacije javne rasvjete,

koji je Zagrebačka županija pokrenula u suradnji s Regionalnom energetska agencijom sjeverozapadne Hrvatske, putem kojeg će biti izrađena potrebna projektna dokumentacija za rekonstrukciju/izgradnju energetska učinkovite javne rasvjete.

Planirani završetak energetska pregleda za područje Općine Dubravica je 10.08.2016. godine. Nakon izvršenog energetska pregleda, Općina Dubravica imat će mogućnost odlučiti o optimalnom modelu financiranja rekonstrukcije javne rasvjete te pokrenuti postupak izvođenja rekonstrukcije, a sve u svrhu osiguranja energetska i troškovnih ušteda kao i povećanje sigurnosti u prometu.

5.1.7. Groblja

Na području Općine Dubravica izgrađeno je jedno groblje, smješteno na području naselja Rozga. S obzirom da kapacitet groblja ne zadovoljava potrebe, definiran je projekt proširenja groblja, te je za isti izrađena projektna dokumentacija. U sklopu groblja na području Općine Dubravica sagrađena je i mrtvačnica.

Slika 7 i 8. Idejno rješenje projekta proširenja groblja u Rozgi



5.2. Prometna infrastruktura

Prednost prostora Zagrebačke županije, pa tako i Općine Dubravica kao njenog sastavnog dijela je u prometnom i geostrateškom položaju te u blizini Grada Zagreba, metropole nacionalnog i europskog značenja. Zagreb je središte županije, te najvažnije prometno čvorište u zemlji odakle se pružaju glavni prometni pravci Republike Hrvatske. Stoga je prometni položaj Općine Dubravica jedan od ključnih elemenata njenog budućeg prostornog i gospodarskog razvitka.

5.2.1. Cestovni promet

Cestovnu mrežu na području Općine Dubravica čine dvije županijske i dvije lokalne ceste. Županijske ceste imaju ulogu povezivanja gradova, središta općina i većih naselja na području županije, dok lokalne ceste povezuju naselja na području općine.

Tablica 18. Cestovna mreža na području općine Dubravica

BROJ CESTE	OPIS CESTE	DUŽINA u km
ŽUPANIJSKE CESTE		
Ž-2186	Granica Općine Pušća – Bobovec Rozganski – Dubravica – granica Općine Kraljevec na Sutli	5,5
Ž-3005	Dubravica (Ž-2186) – Rozga – Kraj Gornji – granica Općine - Marija Gorica	2,5
LOKALNE CESTE		
L-31010	Dubravica (Ž-2186) – Vučilčevo – Prosinec – Donji Čemehovec – granica Općine Kraljevec na Sutli	3,7
L-31011	L-31010 – Lukavec Sutlanski – Lugarski Breg	2
UKUPNO		13,7

Izvor: Općina Dubravica

Iako općina kontinuirano ulaže sredstva u održavanje cesta, stanje cestovne mreže na pojedinim dionicama nije zadovoljavajuće, te je potreban popravak i proširenje postojećih kolnika.

5.2.2. Nerazvrstane ceste

Na području Općine Dubravica nalazi se 19.143,83 metara nerazvrstanih cesta. Budući da su nerazvrstane ceste u nadležnosti jedinica lokalne samouprave problem njihova održavanja predstavlja ograničen proračun općine. Na pojedinim dijelovima nerazvrstanih cesta prisutna su oštećenja kolnika koje je potrebno ukloniti kako bi se ostvarilo sigurnije prometovanje.

Tablica 19. Nerazvrstane ceste na području Općine Dubravica

Redni broj	Naziv	Naselje	Asfaltirana	Dužina (m)
1.	Ulica sv. Vida	Bobovec Rozganski	da	2.350
2.	I. Odvojak sv. Vida	Bobovec Rozganski	djelomično	913,01
3.	II. Odvojak sv. Vida	Bobovec Rozganski	da	652,61
4.	Otovačka ulica	Pologi	da	2.335,58
5.	Ulica Matije Gupca	Pologi, Kraj Gornji	da	800,35
6.	Selska ulica	Kraj Gornji	da	226,69
7.	Jablanska ulica	Kraj Gornji	da	1.200
8.	Bregovita ulica	Bobovec Rozganski	da	200,57
9.	Horvatov Brijeg	Bobovec Rozganski	da	835,01
10.	Fabijenceva ulica	Bobovec Rozganski	da	200,08
11.	Vinogradski put	Bobovec Rozganski	djelomično	1.400
12.	Odvojak zagrebački	Bobovec Rozganski	da	745,84

13.	Put kotari	Bobovec Rozganski	ne (makadam)	663
14.	Lovački put	Dubravica	da	173,35
15.	Kroflinov put	Rozga	da	119,55
16.	I. Lugarska ulica	Lugarski Breg	da	604,11
17.	II. Lugarska ulica	Lugarski Breg	da	790,31
18.	Mokrička ulica	Lukavec Sutlanski	da	328,51
19.	I. Sutlanska cesta	Vučilćevo	da	499,37
20.	II. Sutlanska cesta	Vučilćevo	da	791,41
21.	III. Sutlanska cesta	Vučilćevo	da	311,71
22.	Lukavečka ulica	Lukavec Sutlanski	da	1.338,06
23.	Vinski put		ne	1.664,71
Ukupno				19.143,83

Izvor: Općina Dubravica

5.2.3. Nogostupi

Na području Općine Dubravica izgrađeno je 4.500 metara nogostupa, i to

- Pavla Štoosa, 1.500 metara
- Kumrovečka cesta, 950 metara
- Ulica sutlanske doline, 950 metara
- Rozganska cesta, 1050 metara

5.2.4. Željeznički promet

Područjem Općine Dubravica prolazi željeznička pruga Savski Marof – Kumrovec – državna granica, u okviru koje se nalaze dva stajališta; Rozga i Prosinec. Željeznička pruga zbog dotrajalosti nije u funkciji.

5.2.5. Pošta i telekomunikacije

Područje Općine Dubravica u potpunosti je pokriveno fiksnim telefonskim linijama te signalom mobilne mreže. Dostava pošte organizirana je preko jednog poštanskog ureda u Dubravici, Pavla Štoosa 16A, 10293 Dubravica, iz kojeg se pošta raznosi u ostala naselja na području općine.

5.2.6. Zračni promet

Na području Općine Dubravica ne postoje poljoprivredna uzletišta, ali može ih se planirati na površinama koje ispunjavaju prostorne i prirodne preduvjete.

6. DRUŠTVENE DJELATNOSTI I INFRASTRUKTURA

Društvenu infrastrukturu čine svi objekti koji zadovoljavaju potrebe stanovništva u okviru odgojno-obrazovnih, kulturnih, sportskih, zdravstvenih i drugih djelatnosti, te omogućavaju ukupan socijalno-gospodarski razvoj područja.

6.1. Institucije javne uprave

Općina Dubravica uspostavljena je kao jedinica lokalne samouprave unutar Zagrebačke županije. U administrativnom središtu općine, naselju Dubravica, smještena je Općinska uprava koju čine:

- Općinsko vijeće
- Općinski načelnik
- Jedinstveni upravni odjel

Općinsko vijeće predstavničko je tijelo građana i tijelo lokalne samouprave koje donosi odluke i akte u okviru prava i dužnosti općine, te obavlja i druge poslove u skladu sa Ustavom, zakonom i Statutom. Ima 11 članova koji se biraju na način i po postupku određen posebnim zakonom. Općinsko vijeće Općine Dubravica ima predsjednika i jednog potpredsjednika koji se biraju iz reda vijećnika većinom glasova svih članova Općinskog vijeća.

Općinski načelnik izvršno je tijelo u Općini Dubravica. Odgovoran je za ustavnost i zakonitost obavljanja poslova koji su u njegovom djelokrugu i za ustavnost i zakonitost akata Jedinstvenog upravnog odjela Općine Dubravica.

Za obavljanje poslova iz samoupravnog djelokruga Općine Dubravica, utvrđenih zakonom i Statutom, te obavljanje poslova državne uprave koji su zakonom prenijeti na Općinu, ustrojen je Jedinstveni upravni odjel. Radom Jedinstvenog upravnog odjela rukovodi pročelnik kojeg imenuje Općinski načelnik. Jedinstveni upravni odjel obavlja upravne, stručne i administrativne poslove iz samoupravnog djelokruga općine kao i poslove državne uprave prenijete na Općinu Dubravica, priprema izvješća, analize i druge materijale iz svog djelokruga za potrebe Općinskog vijeća i općinskog načelnika.

Na području Općine Dubravica osnovani su mjesni odbori kao oblik neposrednog sudjelovanja građana u odlučivanju o lokalnim poslovima od neposrednog i svakodnevnog utjecaja na život i rad građana. Na području općine djeluju sljedeći mjesni odbori:

- MO Dubravica-Rozga,
- MO Bobovec Rozganski,
- MO Kraj Gornji-Pologi,
- MO Vučilćevo,
- MO Lukavec-Lugarski Breg,
- MO Prosince-Donji Čemehovec


Početkom 2014. godine, temeljem Odluke Općinskog vijeća Općine Dubravica osnovan je Savjet mladih kao savjetodavno tijelo Općinskog vijeća kojemu je cilj aktivno uključivanje mladih u javni život Općine Dubravica.

Slika 9. Zgrada Općinske uprave



Zastava Općine Dubravica je jednobojna, tamnoplave boje, dimenzija omjera dužine i širine 2:1. U sredini zastave, na sjecištu dijagonala nalazi se grb općine, obostrano obrubljen zlatnom trakom.

Grb Općine Dubravica ima oblik poluokruglog štita, gdje se na srebrnom polju nalazi zelena (endemska) biljka mesožderka. U dnu lijevo i desno po jedna bodljikava hvataljka, a gore u vrhu stabiljke dva bijela cvijeta i dva pupoljka.



6.2. Odgojno obrazovna infrastruktura

Počeci školstva na području današnje Općine Dubravica zabilježeni su oko 1720. godine kada je unutar Župnog ureda u Rozgi djelovala crkvena, odnosno župna škola u kojoj je djecu podučavao svećenik kapelan. Osnivanjem pučkih škola i u Dubravici je osnovana jedna takva u zgradi u kojoj su nekada bili učiteljski stanovi, a koja je bila ljetnikovac grofova Oršić.

1910. godine škola se seli u novu zgradu u Dubravici koja je posebno izgrađena za tu namjenu u kojoj se održavala redovita nastava do 1964. godine. 26. rujna 1965. godine svečano je otvorena nova škola u adaptiranom Zadržnom domu. 1. siječnja 1978. godine škola postaje Područna škola Dubravica Osnovne škole Šenkovec. Međutim, loša prometna i teritorijalna

povezanost uzrokovala je negodovanje roditelja i nastavnika, te 9. srpnja 1980. godine, Skupština Općine Zaprešić donosi odluku, koja vrijedi još i danas, da se škola u Dubravici pripoji Osnovnoj školi Pušća.

12. prosinca 2010. godine otvorena je nova školska zgrada. Škola danas nosi ime preporoditelja Pavla Štoosa. U školskoj godini 2015/2016 područnu školu u Dubravici pohađa 89 učenika u 7 razrednih odjela.

Slika 10. Područna škola Pavao Štoos, Općina Dubravica



Uz školsku zgradu smješteni su sportsko rekreativni sadržaji - sportska dvorana i asfaltirano igralište, koji se, osim za potrebe učenika, koriste za organizaciju sportskih događanja.

Na području općine djeluje Dječji vrtić Vrtuljak. Uz redoviti program i program predškole vrtić nudi i obogaćene programe kao što su vjerski, rano učenje engleskog jezika, razne odgojne-zdravstvene, sigurnosno zaštitne i preventivne programe. Predškolski odgoj na području Općine Dubravica odvija se u područnom objektu Dubravica koji pripada dječjem vrtiću „Vrtuljak“ čiji je osnivač Grad Zaprešić. U pedagošku godinu 2015/2016 upisano je 25 djece.

6.3. Zdravstvena i socijalna zaštita

Općina Dubravica kao jedinica lokalne samouprave osigurava uvjete za zaštitu, očuvanje i poboljšanje zdravlja stanovništva na svom području kroz organizaciju zdravstvene zaštite na primarnoj razini. Ambulanta opće/obiteljske medicine i stomatološka ordinacija smještene su u naselju Dubravica. Opskrba stanovništva lijekovima i medicinskim proizvodima osigurana je putem ljekarne u naselju Dubravica.

Za poslove socijalne skrbi nadležan je Centar za socijalnu skrb Zaprešić.

Slika 11. Ambulanta



Slika 12. Ljekarna



6.4. Sportsko rekreativna infrastruktura

Od sportske infrastrukture na području Općine Dubravica nalazi se jedno dječje igralište

Tablica 20. Sportska igrališta na području Općine Dubravica

LOKACIJA	OPIS	VRSTA TERENA
Dubravica	Veliki nogomet/rukomet	beton

Izvor: Općina Dubravica

6.5. Vatrogasni i lovački domovi

Na prostoru općine nekoliko je objekata koji osiguravaju prostor za okupljanje mještana i posjetitelja te organizaciju različitih društvenih sadržaja, zbog čega imaju važnu ulogu u društvenom životu lokalne zajednice. To su prvenstveno vatrogasni domovi lokalnih dobrovoljnih vatrogasnih društava (DVD Prosinec, DVD Bobovec, DVD Vučilčevo, DVD Dubravica) te lovački dom LD „Vidra“ Dubravica koji su mjesta održavanja različitih kulturnih, umjetničkih i zabavnih manifestacija koje obogaćuju društveni život stanovništva. Za potrebe organizacije sportskih događaja koriste se školska sportska dvorana te sportsko igralište smješteno u neposrednoj blizini.

Postoji potreba za obnovom vatrogasnog doma Prosinec, Vučilčevo i lovačkog doma „Vidra“.

Slika 13. Vatrogasni dom DVD Bobovec



Slika 14. Lovачki dom LD Vidra



6.6. Udruge

Udruge su važan čimbenik društvenog života na području Općine Dubravica. Osnivaju se kao oblik slobodnog i dobrovoljnog udruživanja više fizičkih, odnosno pravnih osoba. Kroz svoje djelovanje unapređuju kvalitetu društvenih sadržaja, ali i zagovaraju interese različitih društvenih skupina, čime pozitivno utječu na trajne društvene promjene u lokalnoj zajednici. Udruge mogu ispunjavati javne funkcije i zadaće tako što preuzimaju obavljanje nekih socijalnih i društvenih usluga što ih javne institucije ne obavljaju ili to čine manjkavo i neadekvatno, mogu utjecati na donositelje političkih mjera i odluka da kvalitetnije reguliraju aktivnosti za koje su zainteresirani, i mogu učiniti neku problematiku predmetom javnog interesa. Prema podacima Registra udruga, na području Općine Dubravica, na dan 13. lipnja 2016. godine registrirano je 14 udruga.

Tablica 21. Popis udruga na području općine prema nazivu i sjedištu

NAZIV	SJEDIŠTE
Klub mladih „Mrvica band“	Voćarska 25, Kraj Gornji
Dobrovoljno vatrogasno društvo Vučilčevo	III Sutlanska cesta 4, Vučilčevo
Dobrovoljno vatrogasno društvo Dubravica	Rozganska 2, Dubravica
Dobrovoljno vatrogasno društvo Prosinec	Sutlanske doline, Prosinec
Puhački orkestar Rozga	Rozganska 55, Rozga
Vatrogasna zajednica Općine Dubravica	P.Štoosa 3, Dubravica
Lovačko društvo za uzgoj, zaštitu, lov divljači i streljaštvo	Lovački put 9, Dubravica
Dobrovoljno vatrogasno društvo Bobovec	Kumrovečka 222, Bobovec Rozganski
Streljački športski klub Dubravica	Lovački put bb, Dubravica
Udruga vinogradara i podrumara općine Dubravica	P.Štoosa 3, Dubravica
Udruga umirovljenika općine Dubravica	Pavla Štoosa 3, Dubravica
Kulturno umjetničko društvo Pavao Štoos Dubravica	Pavla Štoosa 3, Dubravica
Kulturno umjetničko društvo Sveta Ana Rozga-Limena glazba	Rozganska 66, Dubravica
Udruga žena "Bobovljanke"	Kumrovečka 22, Bobovec Rozganski

Izvor: Ministarstvo uprave, Registar udruga, lipanj 2016.

Tablica 22. Popis udruga prema djelatnostima

Redni broj	Djelatnost	Broj udruga
1.	Sportska	1
2.	Gospodarska	2
3.	Tehnička	5
4.	Socijalna	1
5.	Kulturna	4
6.	Okupljanje i zaštita žena	1
UKUPNO		14

Izvor: Ministarstvo uprave, Registar udruga, lipanj 2016.

Iz navedene tablice vidljivo je da udruge s područja općine obuhvaćaju 6 različitih djelatnosti od kojih su najzastupljenije udruge s područja tehničke djelatnosti, zatim slijede udruge s područja kulture i gospodarstva.

Mnoge udruge nemaju sustavne izvore financiranja pa svoje redovite programe i aktivnosti uglavnom provode volonterski uz pojedinačna pokroviteljstva ili se financiraju iz proračuna općine.

6.7. Vjerske zajednice

Prema podacima Državnog zavoda za statistiku na području Općine Dubravica 97,49 % stanovništva izjašnjava se katolicima, dok su ostali zastupljeni u manjoj mjeri, i to: pravoslavci 0,42 %, muslimani 0,42%, agnostici i skeptici 0,21 %, ostali kršćani 0,07 %.

Tablica 23. Stanovništvo prema vjeri na području Općine Dubravica

Redni broj	Vjera	Broj pripadnika	Udio u ukupnom stanovništvu (%)
1.	Katolici	1.401	97,49
2.	Pravoslavci	6	0,42
3.	Protestanti	0	0
4.	Ostali kršćani	1	0,07
5.	Muslimani	6	0,42
6.	Istočne religije	0	0
7.	Ostale religije, pokreti, svjetonazori	1	0,07
8.	Agnostici i skeptici	3	0,21
9.	Nisu vjernici i ateisti	9	0,63
10.	Ne izjašnjava se	10	0,70
11.	Nepoznato	0	0

Izvor: DZS, Popis stanovništva 2011.

7. KULTURNO POVJESNA I PRIRODNA BAŠTINA

Prirodno i kulturno-povijesno naslijeđe čini iznimno vrijedan dio prostora i identiteta Općine Dubravica. To je značajan razvojni resurs, koji istodobno podrazumijeva i obvezu zaštite istog, stoga je očuvanje kulturne i prirodne baštine među ključnim dijelovima plana budućeg razvoja ovog područja.

7.1. Povijesni razvoj Općine Dubravica

Prvi spomen župe na ovom području datira iz 13. stoljeća, dok se ime Dubravica po prvi puta spominje 1884. godine u spomenici župnog ureda iz župe sv. Ane u Rozgi. Samo ime Dubravica potječe od hrastove šume Dubrave kojom je nekada bilo pokriveno cijelo područje današnje općine.

Općina Dubravica osnovana je 1926. godine izdvajanjem iz tadašnje Općine Kraljevec na Sutli, a u okviru kotara Klanjec. Zbog nedostatka adekvatnog prostora, prvo sjedište općine bilo je u obiteljskoj kući Franje Horvata-Čefa u Dubravici gdje općina počinje s radom 29. rujna 1926. godine.

Ubrzo se pristupilo gradnji općinske zgrade koja je završena i otvorena 1935. godine. Općina djeluje do 1. rujna 1955. godine kada je ukinuta i pripojena novoformiranoj Općini Zaprešić, unutar koje Dubravica ima status mjesne zajednice.

1993. godine prilikom ponovnog ustrojavanja lokalne samouprave Općina Dubravica potpada pod nikada konstituiranu Općinu Kupljenski Hruševac, čije je ustrojstvo izazvalo negodovanje i revolt stanovništva. Zakonom o Zagrebačkoj županiji 22. rujna 1995. godine Općina Dubravica je ponovo utemeljena kao samostalna jedinica lokalne samouprave

7.2. Kulturna baština

Područje Općine Dubravica karakterizira značajan broj zaštićenih kulturnih dobara, nacionalnog, regionalnog i lokalnog značaja. Prema podacima Registra kulturnih dobara Ministarstva kulture, na području Općine Dubravica evidentirana su 4 zaštićena kulturna dobra, kako slijedi:

Tablica 24. Zaštićena kulturna dobra

Oznaka	Mjesto	Naziv	Vrsta kulturnog dobra
Z-5221	Dubravica	Tradicijska okućnica	Nepokretno kulturno dobro-pojedinačno
Z-5882	Rozga	Crkva sv. Ane	Nepokretno kulturno dobro-pojedinačno
Z-5943	Rozga	Kapela Majke Božje Lušačke na groblju	Nepokretno kulturno dobro-pojedinačno
Z-5852	Rozga	Kurija staroga župnog dvora	Nepokretno kulturno dobro-pojedinačno

Izvor: Registar kulturnih dobara Ministarstva kulture, lipanj2016. godine

Crkva sv. Ane u Rozgi sagrađena je 1842. godine u kasnobarokno-klasicističkom stilu kao jednobrodna građevina sa zvonikom iznad glavnoga pročelja i užim segmentnim svetištem. Unutrašnjost crkve svođena je sa tri polja pruskih svodova na pravokutnoj osnovi, odijeljenih pojasnicama između polustupova zaključenih toskanskim kapitelima te baldahinskim svodom iznad svetišta. Svetištem je okrenuta prema cesti i okružena cinktorom. Kasnobaroknom koncepcijom prostora i klasicističkim stilskim karakteristikama župna crkva sv. Ane predstavlja kvalitetno ostvarenje sakralne arhitekture 19. stoljeća u sjeverozapadnoj Hrvatskoj. Crkva je temeljito obnovljena početkom 2000.-ih godina.

Crkvu također karakterizira i iznimno vrijedan inventar (oltari, slike, kipovi, freske, vitaji i raspela).

Slika 15. Župna crkva sv. Ane u Rozgi



Slika 16. Kurija starog župnog dvora u Rozgi



Jugoistočno od župne crkve smještena je Kurija starog župnog dvora u Rozgi. Sagrađena je 1789. godine kao drvena ožbukana jednokatnica pravokutne tlocrtne osnove. Prostorni koncept zasnovan je na trodijelnoj podjeli sa središnjim hodnikom iz kojega se pristupa i bočnim prostorijama, a duž glavnoga pročelja proteže se drveni ganjak s karakterističnom rezbarenom ogradom. U dijelu verande, uz podrum smještena je stara drvena preša za grožđe, danas raritet. Kurija starog župnog dvora u Rozgi svojom arhitektonskom izvornošću pripada skupini rijetkih očuvanih drvenih stambenih građevina iz 18. stoljeća na području sjeverozapadne Hrvatske. Danas je stari župni dvor u iznimno lošem stanju, prokišnjava i temelji se urušavaju.

Kapela Majke Božje Lušačke u Rozgi smještena je na povišenom položaju usred mjesnoga groblja. Sagrađena je 1771. godine na mjestu starije kapele o čemu svjedoči kamena škropionica s uklesanom 1609. godinom koja je uzidana kao spolija u sjeverni zid prizemlja zvonika. Kapela Majke Božje Lušačke jednobrodna je građevina nepravilne orijentacije. Kapela Majke Božje Lušačke na groblju u Rozgi značajno je ostvarenje barokne sakralne arhitekture na širem zagrebačkom području.

Slika 17. Kapela Majke Božje Lušačke u Rozgi



Slika 18. Tradicijska okućnica



Među kulturnim dobrima na područje Općine Dubravica svakako treba istaknuti i stare tradicijske kuće, hiže koje su izgrađene od drveta, s drvenim ganjkom (natkrivenom verandom). Na području Općine Dubravica do danas je ostao sačuvan značajan broj hiža, međutim mnoge od njih su zbog starosti i neodržavanja u lošem stanju.

U hižu se ulazilo na glavna ulazna vrata koja su bila malo uvučena, a ispred njih je bio ganjak. Prva prostorija od ulaza bila je lojpa (današnje predsoblje). Iz nje su vodila vrata u kuhinju, spavaću sobu i dnevni boravak, prostoriju koja se također zvala hiža. U kuhinji je bio zidani štednjak, krušna peć na koju se hiža grijala te meltrog (drvena posuda za mješanje kruha) i stol, a na zidu je visio zdevjak (polica sa zdjelama). Iz kuhinje se obično ulazilo u još jednu prostoriju koja je služila kao ostava gdje se držala hrana, mast, kiselo zelje i repa, a i napoj za svinje. U hiži je bio smješten veliki dužinski stol sa kutnom klupom, ormar za posuđe i rublje (šrajtoš) te krevet. Zidovi su bili ukrašeni valcenim malerajem te kipovima svetaca. Za zimskih mjeseci u toj se sobi boravilo, jelo i spavalo. U njoj su spavala djeca i starci, dok je mladi bračni par spavao u komori (spavaćoj sobi). U kuhinji i ostavi podovi su bili zemljani, a u ostalim prostorijama drveni. Tavan kuće je služio za odlaganje škrinja sa žitom i vreća sa grahom i brašnom. Na njemu se sušilo meso, a sama kuća je bila prekrivena šopom. Kuća je imala još jedan, sporedni izlaz na dvorište. Kuća se redovito, svako proljeće izvana nanovo bojala galicom, zbog čega je imala plavu boju, a oko prozora bi se načinili bijeli okviri.

Jedna takva građevina, obiteljska kuća Franje Horvata-Čefa, ima zajedno sa tradicijskom okućnicom status zaštićenog kulturnog dobra. Kuća prizemnica sagrađena je 1908. godine od širokih planjki. Zbog oblikovanja, materijala, dekoracije, unutrašnjeg prostora pripada u kategoriju vrijednih kuća u sjeverozapadnoj Hrvatskoj. U kući su prava rijetkost očuvane četiri zidane peći te nekoliko predmeta pokućstva i onih vezanih za poljodjelstvo. U kući je u razdoblju od 1926. do 1935. godine bila općinska uprava te je zbog toga značajna za povijest lokalne uprave.

Uz navedna kulturna dobra, značajan dio kulturne baštine Općine Dubravica čini i stvaralaštvo poznatog hrvatskog pisca, svećenika i preporoditelja Pavla Štoosa, rođenog u Dubravici, župa Rozga. Autor je poznate elegije *Kip domovine vu početku leta 1831*, suradnik Gajeve Danice, patriot zabrinut zbog tuđinskog tlačenja i odnarođivanja domaćih ljudi („vre i

svoj jezik zabit Horvati hote ter drugi narod postati“) i kao takav je bio zapažena ličnost među hrvatskim domoljubima. Na području Općine Dubravica, uz manifestacije vezane za lik i djelo Pavla Štoosa, u budućnosti se planira turistička valorizacija spomen kuće u kojoj je rođen ovaj poznati ilirac.

Slika 19. Bista Pavla Štoosa



Slika 20. Rodna kuća Pavla Štoosa



Očuvanje, obnova, revitalizacija i odgovarajuća prezentacija kulturnih dobara mogla bi značajno pridonijeti turističkoj, kulturnoj i edukativnoj ponudi Općine, stoga je potrebno kontinuirano djelovati na uključenju istih u gospodarski razvitak ovog područja.

7.3. Prirodna baština

Na području Općine Dubravica nalazi se nekoliko vrijednih primjeraka prirodne baštine. Najviši stupanj zaštite uživa posebni botanički rezervat cret Dubravica. Cret (tresetište) je posebna vrsta vlažnog staništa bez stabala, dobro opskrbljenog vodom, u kojem biljke, zbog smanjene količine kisika, ugibanjem stvaraju nerazgrađeni biljni materijal, treset. Cretovi su među najugroženijim i površinom najmanjim tipovima staništa u Hrvatskoj, a Cret Dubravica jedini je cret u Hrvatskoj koji je smješten na niskoj nadmorskoj visini, u zoni hrastovo-grabovih šuma.

Biljni i životinjski svijet cretova je iznimno specifičan te je cret jedno od rijetkih staništa gdje još raste kukcojedna biljka okrugolisna rosika (*lat. Drosera rotundifolia*), jedina vrsta iz toga roda u Hrvatskoj. Na području creta Dubravica su zabilježene i 4 kritično ugrožene vrste cretnih gljiva: *Galerina paludosa* – močvarna patuljica, *Galerina tibiicystis* – cretna patuljica, *Hygrocybe coccineocrenata* – cretna vlažnica i *Myriosclerotinia dennisii* – suhoperkina močvarnica, kojima je to za sada jedini poznat nalaz u Hrvatskoj.

Slika 21. Cret Dubravica



Slika 22. Okruglolisna rosika



Kada su 1939. godine provedena prva istraživanja ovog staništa, u Dubravici su postojala tri creta, ukupne površine preko 2.500 m². Do danas je ostao sačuvan samo jedan cret, ali mu se površina višestruko smanjila, te iznosi 600 m². 1966. godine cret je zaštićen kao posebni botanički rezervat, ali je ta zaštita bila pasivna te se područje creta prepustilo prirodnim procesima zaraštavanja. Cret je bio pred samim nestajanjem kada je 2001. godine pokrenuta akcija spašavanja. Uklonjeno je drveće i grmlje s površine creta, uklonjeni su mrtvi poredni slojevi trave beskoljenke koji su sprečavali rast cretnih biljaka. Na jednom dijelu creta, koji je ostao bez cretnih biljaka, snižena je razina tla i presađen je mah tresetar (biljna vrsta koja stvara treset). 2006. godine u okviru CARDS programa, Cret Dubravica je odabran kao pilot područje u okviru projekta institucionalnog jačanja Državnog zavoda za zaštitu prirode. U okviru projekta nastavljena je provedba aktivnih mjera zaštite cretne vegetacije čime se omogućuje ponovno naseljavanje cretnih vrsta i očuvanje ovog iznimnog primjerka prirodne baštine.

Područje Općine Dubravica karakterizira i bogata fauna. Životinjske vrste mogu se svrstati u nekoliko kategorija, i to:

- Ribe (crvenperka, šaran, linjak, som, smuđ, štika)
- Vodozemci i gmazovi (daždvenjak, obični vodenjak, zelena i siva gubavica, rumena žaba)
- Gušteri (sljepić, obični zelembać, zidna gušterica)
- Zmije (bjelouška, kockasta vodenjača)
- Ptice (sjenice, muharice, djetlovi, zebe, žutarice, slavuj)
- Sisavci (krtice, šišmiši, vjeverice, lasica, kuna, jež, zec, srna)

Jednu od glavnih karakteristika područja Općine Dubravica svakako čine vodni resursi kojima ovo područje obiluje. Vodne površine na području općine obuhvaćaju vodotok rijeke Sutle te potoke Ravnice, Sutliše i Skoritna. Vodotoci svakako čine golem potencijal razvoja ovoga područja koje je potrebno zaštititi i usmjeriti u pravcu održivog korištenja posebice iz razloga jer je većina manjih potoka i neuređenih prirodnih resursa pod konstantnim zagađenjem i potrebno je usmjeriti sve napore kako bi se očuvala čistoća voda na području općine. Također, na području općine postoji znatan broj izvorišta pitke vode kojima su se u prošlim vremenima

koristila domaćinstva kako bi se opskrbljivala vodom, te za napajanje stoke na poljoprivrednim domaćinstvima. Osiguravanjem osnovnih civilizacijskih uvjeta odnosno izgradnjom infrastrukturne vodoopskrbne mreže, predmetna izvorišta uslijed godina nekorištenja i neodržavanja su zapuštena i neuređena, no unatoč tome razina vode u istima je nepromijenjena. Navedena izvorišta predstavljaju izniman potencijal područja općine, jer voda sama po sebi predstavlja temeljni preduvjet formiranja svih oblika života.

Krajobrazna osobitost i posebnost područja Općine Dubravica je i dinamični reljef s brežuljcima Marijagoričkog pobrđa unutar kojeg postoje veće prostorne cjeline s velikim stupnjem očuvanosti estetskih i prirodnih pejzažnih vrijednosti. Blago brežuljkasto područje ispresijecano je gustom mrežom seoskih puteva koji se protežu dolinama i hrptovima brežuljaka. Karakteristična geometrija terena, isprepleteni odnosi naselja i padina brežuljaka kultiviranih stoljetnom kulturom vinove loze stvorili su prostore vrlo visokih i prepoznatljivih ambijentalnih vrijednosti koji su prepoznati kao vrijedan element prirodne baštine koji treba zaštititi od širenja građevinskih područja naselja te izgradnje infrastrukturnih sustava.

PROGRAMSKI DIO

8. METODOLOŠKI OKVIR

Pri izradi Strateškog programa gospodarskog razvoja Općine Dubravica primijenjena je suvremena participativna EU metodologija strateškog planiranja. Planiranje je temeljeno na potrebama zajednice, kao i na osobitostima područja, a usmjereno je prema mogućim provedbenim rješenjima, koja uključuju suradnju i uključenost lokalnih dionika, interesnih skupina i stručnjaka tijekom svih faza rada, te osiguravanje provedbenih mehanizama.

Obradom osnovnih značajki područja Općine Dubravica i trenutne situacije u infrastrukturi, gospodarstvu, ruralnom i socijalnom razvoju izrađena je SWOT analiza kojom se identificiraju unutarnji i vanjski utjecaji izraženi kroz snage i slabosti, te prilike i prijetnje, odnosno obuhvaćaju svi segmenti relevantni za razvoj ovog područja. U cilju suočavanja s postojećim problemima, ali i korištenja vlastitih snaga u svrhu unapređenja gospodarskog stanja u Općini Dubravica, definirani su strateški razvojni ciljevi i prioriteti, te predložene mjere neophodne za realizaciju postavljenih ciljeva koje su značajne za jačanje gospodarskih aktivnosti, infrastrukturu, civilni i društveni sektor, okoliš i društvo u cjelini.

Završni dio Strateškog programa obuhvaća način odabira projekata za implementaciju strategije, izvore financiranja projekata, implementaciju, nadzor i praćenje provedbe Strategije te usklađenost dokumenta sa strateško planskom dokumentacijom na nacionalnoj, regionalnoj i lokalnoj razini.

8.1. Vizija Općine Dubravica

Vizija predstavlja opis željenog stanja u budućnosti Općine Dubravica. Ona obuhvaća sva prioritetna područja djelovanja i sadrži sve relevantne vrijednosti koje zajednica priznaje kao komparativne prednosti i mogućnosti koje je potrebno iskoristiti na putu ostvarivanja lokalnog razvoja. Uspješna vizija ima značajke realnosti i koherentnosti, kroz koju se jasno utvrđuju glavni strategijski ciljevi i očekivani rezultati strategije. Nakon sveobuhvatnih konzultacija s predstavnicima sva tri sektora (javni, gospodarski i civilni), definirana je sljedeća zajednička razvojna vizija:

„Općinu Dubravica karakterizira pozitivno poslovno okruženje, očuvana prirodna i kulturna baština, unaprijeđen komunalni i društveni standard te aktivna lokalna zajednica. Zahvaljujući navedenom, Općina je prepoznata kao poželjno mjesto za život te bilježi kontinuirani rast broja stanovnika“

9. SWOT ANALIZA

SWOT analiza, predstavlja skraćenicu od četiri engleske riječi koje u prijevodu znače:

- Strengths – snage
- Weaknesses – slabosti
- Opportunities – prilike (šanse, mogućnosti)
- Threats – pretnje (opasnosti).

U procesu strateškog planiranja swot analiza predstavlja radni alat koji pomaže u prepoznavanju i utvrđivanju osnovnih čimbenika razvoja, njegovih potencijala i ograničenja.

Temeljnomo analizom istražene su sve važnije karakteristike unutarnjih i vanjskih čimbenika koji obilježavaju ovo područje te su poslužile kao osnova za izradu swot analize koja daje ocjenu snaga i slabosti te prilika i prijetnji koje se bitne za daljnji gospodarski i društveni razvoj Općine Dubravica.

Predstavlja kvalitativno vrednovanje snaga i slabosti te prilika i prijetnji koje su od iznimnog značaja za razvoj ruralnog područja kao što je područje Općine Dubravica.

U daljnjem tekstu prikazane su najbitnije snage, slabosti, prilike i prijetnje na području Općine Dubravica.

SNAGE	SLABOSTI
<ul style="list-style-type: none">• povoljan geoprometni položaj• blizina granice sa Republikom Slovenijom• izrađena prostorno planska dokumentacija kao temelj daljnjeg razvoja i implementacije infrastrukturnih projekata• dobra prometna povezanost unutar područja općine• kontinuirana ulaganja u razvoj cestovne infrastrukture• izgrađena infrastrukturna mreža (električna, telekomunikacijska, plinska, vodovodna)• izrađena projektna dokumentacija za izgradnju sustava odvodnje• sudjelovanje u županijskom projektu modernizacije javne rasvjete• izrađena projektna dokumentacija za projekt proširenja groblja• postavljeni zeleni otoci u dijelu naselja• blizina zagrebačkog tržišta• sklonost poduzetništvu (44 gospodarska subjekta)• osnovane poduzetničke zone• izrađena projektna dokumentacija za izgradnju Poslovno-poduzetničkog centra	<ul style="list-style-type: none">• depopulacija• starenje stanovništva• nepovoljna obrazovna struktura stanovništva• stagnacija gospodarskih aktivnosti na području općine• nedovoljno financijskih sredstava za veća ulaganja u infrastrukturu• nedostatak visokoobrazovanih kadrova• mali broj novootvorenih radnih mjesta• nepovoljna obrazovna i dobna struktura nezaposlenih• značajan udio dugotrajno nezaposlenih osoba• nedovoljna informiranost i educiranost poduzetnika o načinima korištenja vanjskih izvora financiranja• nedostatak domaćih i stranih investitora• odlazak mladih obrazovanih ljudi u druga područja• neriješeni imovinsko-pravni odnosi na području poduzetničkih zona• nedovoljna iskorištenost prirodnih resursa

<ul style="list-style-type: none"> • kvalitetno poljoprivredno i šumsko zemljište • velik broj poljoprivrednih gospodarstva • nizak udio nekorištenog poljoprivrednog zemljišta • očuvan okoliš i prirodni resursi • zaštićeni botanički rezervat cret Dubravica • tradicija bogate kulturne baštine • aktivno sudjelovanje udruga u društvenom životu zajednice • turistički atraktivan i očuvan prirodni krajobraz • sudjelovanje u projektu Cikloturističke rute ZG županije • članstvo u Turističkom klasteru po Sutli i Žumberku • aktivna Turistička zajednica • turistički prepoznatljive manifestacije • aktivni mjesni odbori • aktivan savjet mladih • ulaganja u objekte predškolskog i osnovnoškolskog obrazovanja • zadovoljavajuća razina zdravstvene zaštite • sportska infrastruktura zadovoljava potrebe • javni objekti zadovoljavaju potrebe 	<ul style="list-style-type: none"> • nedovoljna kvaliteta i razina sigurnosti prometnica • nedovoljan broj i kvaliteta društvenih sadržaja • energetske neučinkovit sustav javne rasvjete • slaba energetska učinkovitost javnih objekata • nedovoljna primjena energetske učinkovitosti u privatnom sektoru • neizgrađen sustav odvodnje • pojava „divljih“ odlagališta otpada • nedovoljan broj posuda i kontejnera za selektiranje otpada • manjak smještajnih kapaciteta u odnosu na mogućnosti i potrebe • nedovoljna umreženost poljoprivrednih subjekata • konvencionalna poljoprivreda • nedovoljno izgrađena turistička infrastruktura i nedovoljno razvijene turističke usluge • nedovoljna ulaganja u turistički marketing i promidžbu • nedostatnost financijskih sredstava za rad udruga • nedovoljno razvijeni kapaciteti udruga • nedovoljna umreženost i suradnja između udruga • nedovoljna informiranost udruga o mogućnostima korištenja fondova EU i nacionalnih programa • nedovoljno razvijeno volonterstvo • nedovoljna osviještenost stanovništva prema socijalno isključenim skupinama društva • nedovoljno razvijeni izvaninstitucionalni oblici socijalne skrbi i usluga • nedovoljno razvijena suradnja javnog, privatnog i civilnog sektora
PRILIKE	PRIJETNJE
<ul style="list-style-type: none"> • jače korištenje državnih poticajnih mjera • fondovi EU • edukacija poduzetnika • stvaranje prilika za privlačenje investitora • suradnja sa susjednim općinama, te izrada zajedničkih projekata • prekvalifikacija nezaposlenih 	<ul style="list-style-type: none"> • česte promjene zakonske regulative • sporost pravosuđa • nedostatak ulagača • depopulacija stanovništva, posebice mladih • nizak standard života stanovnika • odljev kadrova

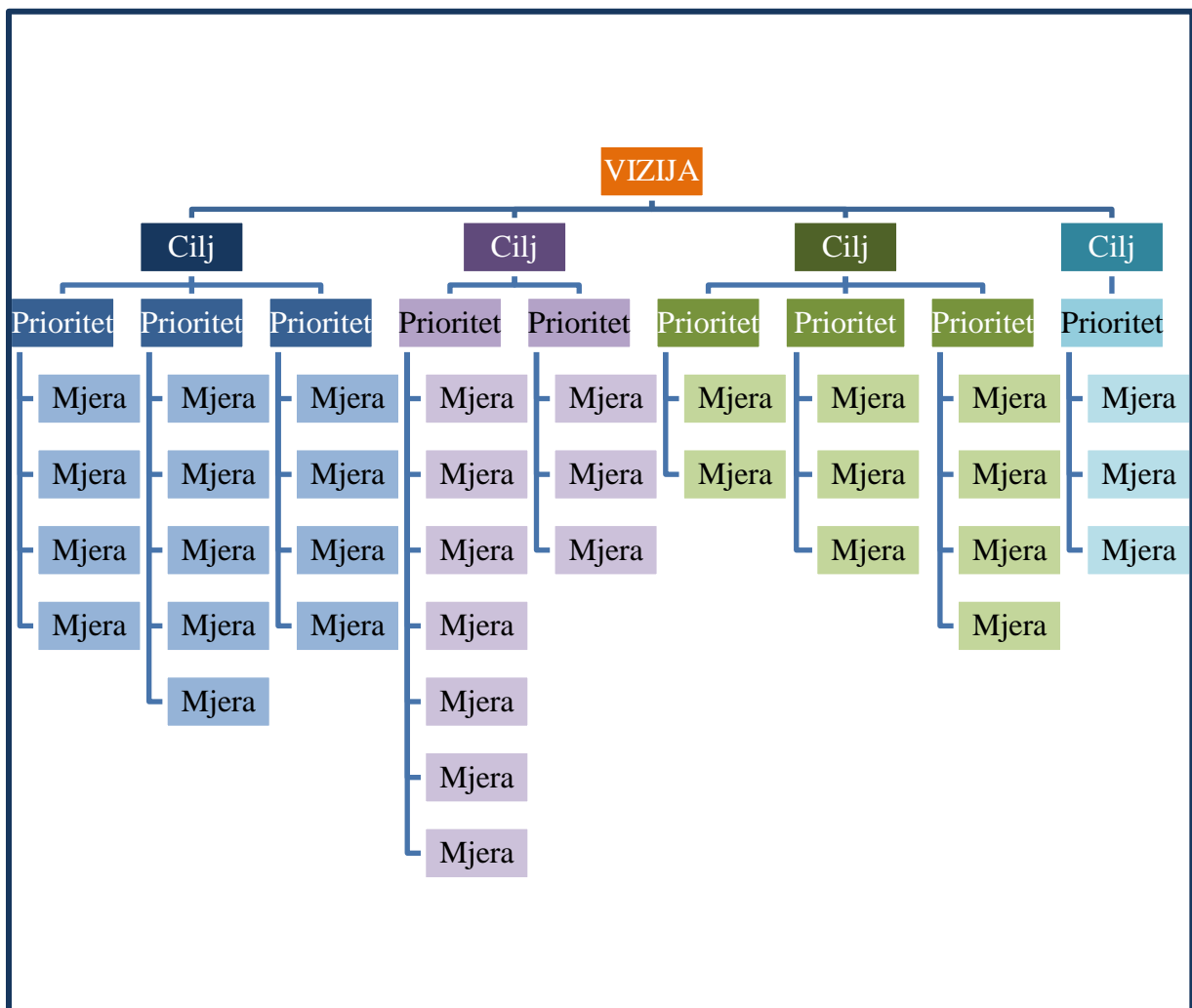
- razvoj kulturnog i edukativnog turizma
- razvoj turističkih sadržaja temeljenih na prirodnim resursima i kulturnoj baštini
- jače korištenje poljoprivrednih potencijala
- primjena novih tehnologija u poljoprivredi
- okrupnjavanje poljoprivrednih posjeda

- postojanje sive ekonomije
- trend starenja stanovništva
- spora realizacija kredita
- konkurencija susjednih općina
- poticajne i potporne mjere su nestalne, nedostatne i nedovoljno dostupne
- neučinkovita državna administracija
- nedostatak sredstava za unaprijeđenje kulturnog života stanovništva,
- financijska nestabilnost organizacija civilnog društva

10. RAZVOJNI CILJEVI, PRIORITETI I MJERE

Dugoročni strateški ciljevi su šira razrada vizije, a proizlaze iz ideje vizije i utvrđuju se prilikom formiranja same vizije, te predstavljaju smjernice razvojnih opredjeljenja. Definiranjem dugoročnih ciljeva osigurava se postavljanje strateških prioriteta, što nalaže traženje modela za njihovu realizaciju, sadržanih u provedbenim mjerama. Ciljevi su temeljna pretpostavka za ostvarenje vizije razvoja Općine Dubravica. U tom su kontekstu definirana četiri strateška dugoročna cilja, unutar kojih su razrađeni prioriteti te niz konkretnih mjera temeljem kojih će se osigurati razvoj temeljen na ključnim prioritetima, specifičnim za područje Općine Dubravica.

U nastavku se nalazi shematski prikaz razrade strateških ciljeva, prioriteta i mjera:



STRATEŠKI CILJ 1. Razvoj konkurentnog i održivog lokalnog gospodarstva

Prioritet 1.1. Jačanje malog i srednjeg poduzetništva, te obrtništva

Područje Općine Dubravica bilježi stagnaciju gospodarskih aktivnosti, dijelom zbog vanjskih faktora kao što je globalna ekonomska kriza, a dijelom zbog nedovoljnog ulaganja u razvoj lokalnog gospodarstva u proteklom razdoblju. Mala i srednja poduzeća, te obrti pokretači su gospodarskog razvoja na području općine te su na njih usmjerene planirane mjere unutar ovog prioriteta. Na području općine djeluju 36 poduzetnika i 18 obrtnika, ali i dalje postoji prostor za otvaranje novih poduzeća i obrta. Kako bi se potaknuo razvoj malih i srednjih poduzeća i obrta na području Općine Dubravica, te zapošljavanje i samozapošljavanje stanovništva, ovim su prioritetom obuhvaćena ulaganja u poduzetničku infrastrukturu koja je preduvjet jačanja gospodarskih aktivnosti. Uz poduzetničke zone koje se planiraju komunalno opremiti, općina je definirala projekt Poduzetničkog poslovnog centra koji će kao poduzetnička potporna institucija pružati podršku uspješnom razvoju poduzetništva kroz niz poslovnih usluga, uključujući i poslovne prostore za poduzetnike početnike. Osim poduzetničke infrastrukture, jedna od mjera kojom se želi razviti gospodarstvo koje će biti konkurentno i održivo je institucionalna potpora jačanju malog i srednjeg poduzetništva, te obrtništva. Institucionalna potpora obuhvaća brojne poticajne mjere kojima se planiraju povećati investicijske aktivnosti na području općine. Cilj je stvoriti povoljno okruženje za daljnji razvoj malog i srednjeg poduzetništva i obrtništva te pozitivnu poduzetničku klimu koja će privući domaće i strane investitore. Kako bi se privukli ulagači potrebno je osigurati kvalitetnu promociju općine, Poduzetničke zone i Poslovno-poduzetničkog centra, te izraditi marketinški plan koji ciljano privlači domaće i strane investitore na područje općine.

STRATEŠKI CILJ	1. Razvoj konkurentnog i održivog lokalnog gospodarstva
PRIORITET	1.1. Jačanje malog i srednjeg poduzetništva, te obrtništva
MJERA	1.1.1. Razvoj poduzetničke infrastrukture
CILJ MJERE	<ul style="list-style-type: none">❖ Osigurati infrastrukturu koja će doprinjeti jačanju gospodarske aktivnosti❖ Stvoriti poticajno okruženje koje će doprinjeti privlačenju investitora
AKTIVNOSTI	<ul style="list-style-type: none">▪ Rješavanje imovinsko-pravnih odnosa na području Poduzetničkih zona▪ Izrada projektno-tehničke dokumentacije za izgradnju komunalne infrastrukture u Poduzetničkim zonama▪ Ishođenje dozvola/suglasnosti za izgradnju komunalne infrastrukture u Poduzetničkim zonama▪ Izgradnja komunalne infrastrukture u Poduzetničkim zonama▪ Izgradnja i/ili opremanje Poslovno-poduzetničkog centra▪ Promocija poduzetničke zone i Poslovno-poduzetničkog centra
OČEKIVANI REZULTAT	<ul style="list-style-type: none">• Organizirane zone obrtništva, malog i srednjeg poduzetništva• Povećane investicijske aktivnosti na području Općine Dubravica
NOSITELJI MJERE	Općina Dubravica, investitori, poduzetnici početnici

RAZDOBLJE PROVEDBE	2014.-2020.
POTENCIJALNI IZVORI FINANCIRANJA	Općina Dubravica, Zagrebačka županija, Ministarstvo gospodarstva, Ministarstvo poduzetništva i obrta, Ministarstvo regionalnog razvoja i fondova EU, EU fondovi i programi

STRATEŠKI CILJ	1. Razvoj konkurentnog i održivog lokalnog gospodarstva
PRIORITET	1.1. Jačanje malog i srednjeg poduzetništva, te obrtništva
MJERA	1.1.2. Institucionalna potpora jačanju malog i srednjeg poduzetništva, te obrtništva
CILJ MJERE	<ul style="list-style-type: none"> ❖ Potaknuti zapošljavanje i samozapošljavanje ❖ Povećati investicijske aktivnosti na području općine
AKTIVNOSTI	<ul style="list-style-type: none"> ▪ Izrada strateško-razvojne dokumentacije za razvoj poduzetništva i obrtništva ▪ Potpora prilikom osnivanja poduzeća i obrta ▪ Potpora kod novih zapošljavanja ▪ Potpora kod novih investicija ▪ Potpora pri osvajanju novih domaćih i inozemnih tržišta ▪ Promocija lokalnih gospodarskih subjekata ▪ Pružanje tehničke potpore poduzetnicima/obrtnicima u pripremi i razradi projektnih prijedloga za potencijalne vanjske izvore financiranja ▪ Poticanje uvođenja novih tehnologija
OČEKIVANI REZULTAT	<ul style="list-style-type: none"> • Povećane investicijske aktivnosti na području općine • Povećana ulaganja poduzetnika i obrtnika u nove tehnologije
NOSITELJI MJERE	Općina Dubravica
RAZDOBLJE PROVEDBE	2014.-2020.
POTENCIJALNI IZVORI FINANCIRANJA	Općina Dubravica, Zagrebačka županija, Ministarstvo gospodarstva, Ministarstvo poduzetništva i obrta, EU fondovi i programi

STRATEŠKI CILJ	1. Razvoj konkurentnog i održivog lokalnog gospodarstva
PRIORITET	1.1. Jačanje malog i srednjeg poduzetništva, te obrtništva
MJERA	1.1.3. Privlačenje domaćih i stranih investitora
CILJ MJERE	<ul style="list-style-type: none"> ❖ Potaknuti investicijska ulaganja na području Općine Dubravica
AKTIVNOSTI	<ul style="list-style-type: none"> ▪ Definiranje uvjeta i kriterija radi privlačenja investitora ▪ Izrada marketing plana za poduzetničke/poslovne zone ▪ Definiranje poticajnih mjera za investitore ▪ Osiguranje sredstava za promoviranje općine kao privlačne lokacije za ulaganje ▪ Identificiranje mogućih prepreka za privlačenje domaćih i stranih investitora

OČEKIVANI REZULTAT	<ul style="list-style-type: none"> • Povećane investicijske aktivnosti na području općine
NOSITELJI MJERE	Općina Dubravica
RAZDOBLJE PROVEDBE	2014.-2020.
POTENCIJALNI IZVORI FINANCIRANJA	Općina Dubravica, Zagrebačka županija, Ministarstvo gospodarstva, Ministarstvo poduzetništva i obrta, EU fondovi i programi

STRATEŠKI CILJ	1. Razvoj konkurentnog i održivog lokalnog gospodarstva
PRIORITET	1.1. Jačanje malog i srednjeg poduzetništva, te obrtništva
MJERA	1.1.4. Edukacija poduzetnika i umrežavanje
CILJ MJERE	<ul style="list-style-type: none"> ❖ Omogućiti rast i stabilnost malih i srednjih poduzetnika te obrtnika
AKTIVNOSTI	<ul style="list-style-type: none"> ▪ Poticanje stručnih prezentacija, seminara, radionica ▪ Poticanje umrežavanja sa poduzetnicima i obrtnicima iz drugih općina i županija ▪ Edukacija poduzetnika o mogućnostima dobivanja financijskih potpora iz EU fondova te o uvjetima kreditiranja ▪ Usmjeravanje poduzetnika prema inovativnim oblicima proizvodnje i proizvoda s dodanom vrijednošću
OČEKIVANI REZULTAT	<ul style="list-style-type: none"> • Povećan broj educiranih poduzetnika i obrtnika • Umreženi gospodarski subjekti
NOSITELJI MJERE	Općina Dubravica, poduzetnici, obrtnici
RAZDOBLJE PROVEDBE	2014.-2020.
POTENCIJALNI IZVORI FINANCIRANJA	Općina Dubravica, Zagrebačka županija, Ministarstvo gospodarstva, Ministarstvo poduzetništva i obrta, EU fondovi i programi

Prioritet 1.2. Održivi razvoj poljoprivrednih djelatnosti

Iako na području Općine Dubravica postoji velik potencijal za razvoj poljoprivrednih djelatnosti, u posljednjih nekoliko godina poljoprivredna proizvodnja značajno opada. Ovim prioritetom nastoji se potaknuti održivi razvoj poljoprivrednih djelatnosti kako bi poljoprivreda ponovo postala jedan od nositelja lokalnog gospodarstva. Jedan od preduvjeta intenzivnijeg razvoja poljoprivrede je i održivo korištenje poljoprivrednog zemljišta što podrazumijeva niz aktivnosti s ciljem stavljanja svog raspoloživog zemljišta u funkciju. Geodetsko katastarska izmjera zemljišta osigurati će pravnu sigurnost u prometu nekretninama te olakšati i ubrzati raspolaganje nekretninama, što će doprinijeti okrupnjavanju poljoprivrednog zemljišta. Rješavanjem imovinsko pravnih odnosa omogućiti će se veće investicije u poljoprivredi te potaknuti uređenje zapuštenog poljoprivrednog zemljišta koje trenutno nije u funkciji, dok će se ulaganjima u izgradnju hidromelioracijskih objekata i

uređaja, te uređenje poljskih i šumskih puteva osigurati osnovna infrastruktura za razvoj poljoprivrednih djelatnosti. Unutar ovog prioriteta predviđene su i brojne mjere poticanja modernizacije poljoprivrednih gospodarstava s ciljem restrukturiranja istih, kako bi postala konkurentnija na tržištu. S obzirom da na području općine prevladava konvencionalna poljoprivreda, ovim je prioritetom predviđeno i poticanje ekološke poljoprivredne proizvodnje kojom se nastoje maksimalno iskoristiti potencijali poljoprivrednih gospodarstava uz zadovoljavanje društvenih i ekonomskih potreba te očuvanje prirodnog ekosustava i zaštitu okoliša. Područje Općine Dubravica još uvijek ima vrlo visoki stupanj ekološke očuvanosti prostora, a s obzirom da na području općine nema velikih industrijskih zagađivača, nije došlo do značajnijeg uništenja prirodnog okoliša što omogućuje brži i jednostavniji prelazak na ekološku poljoprivredu. Ekološka poljoprivredna proizvodnja također će doprinijeti i razvoju turističkih djelatnosti na području općine. Budući da je poljoprivrednim proizvođačima potrebna institucionalna pomoć u njihovom tržišnom nastupu, traženju tržišne niše i plasiranju proizvoda, potiče se osnivanje poljoprivredne zadruge. Naime, udruženi poljoprivrednici mogu ponuditi veće količine proizvoda ujednačene kvalitete tijekom čitave godine što će osnažiti lokalno tržište poljoprivrednih proizvoda, te omogućiti lakše plasiranje poljoprivrednih proizvoda.

STRATEŠKI CILJ	1. Razvoj konkurentnog i održivog lokalnog gospodarstva
PRIORITET	1.2. Održivi razvoj poljoprivrednih djelatnosti
MJERA	1.2.1. Unapređenje uvjeta za učinkovitu poljoprivrednu proizvodnju
CILJ MJERE	<ul style="list-style-type: none"> ❖ Osigurati infrastrukturu za razvoj poljoprivrednih djelatnosti ❖ Povećati ulaganja u poljoprivredni sektor
AKTIVNOSTI	<ul style="list-style-type: none"> ▪ Geodetsko-katastarska izmjera zemljišta ▪ Rješavanje imovinsko pravnih odnosa ▪ Poticanje okrupnjivanja poljoprivrednog zemljišta ▪ Izgradnja hidromelioracijskih objekata i uređaja ▪ Izgradnja i uređenje poljskih puteva ▪ Uređenje šumskih puteva i prilaza ▪ Priprema projekata za apliciranje na EU fondove i programe
OČEKIVANI REZULTAT	<ul style="list-style-type: none"> • Osigurane pretpostavke za daljnji razvoj i unapređenje poljoprivrednog sektora na području Općine Dubravica
NOSITELJI MJERE	Općina Dubravica, Državna geodetska uprava, poljoprivredni subjekti
RAZDOBLJE PROVEDBE	2014.-2020.
POTENCIJALNI IZVORI FINANCIRANJA	Općina Dubravica, Zagrebačka županija, Ministarstvo poljoprivrede, Agencija za plaćanja u poljoprivredi, ribarstvu i ruralnom razvoju, Državna geodetska uprava, EU fondovi i programi

STRATEŠKI CILJ	1. Razvoj konkurentnog i održivog lokalnog gospodarstva
PRIORITET	1.2. Održivi razvoj poljoprivrednih djelatnosti
MJERA	1.2.2. Poticanje ekološke poljoprivredne proizvodnje
CILJ MJERE	<ul style="list-style-type: none"> ❖ Veća konkurentnost poljoprivrednih proizvoda i proizvođača

	<ul style="list-style-type: none"> ❖ Bolje pozicioniranje na EU tržištu ❖ Zaštita zdravlja i života ljudi ❖ Zaštita prirode i okoliša ❖ Omogućiti održivo gospodarenje prirodnim resursima
AKTIVNOSTI	<ul style="list-style-type: none"> ▪ Informiranje, prijenos znanja i educiranje poljoprivrednika o ekološkoj poljoprivrednoj proizvodnji ▪ Promoviranje ekološke poljoprivredne proizvodnje ▪ Poticanje certificiranja ekoloških poljoprivrednih proizvoda ▪ Dodjela subvencija ekološkim proizvođačima ▪ Razvoj ekološke poljoprivrede u sinergiji s turističkim djelatnostima ▪ Povezivanje i suradnja ekoloških poljoprivrednih proizvođača
OČEKIVANI REZULTAT	<ul style="list-style-type: none"> • Povećanje udjela pod ekološkom poljoprivredom u poljoprivrednim površinama • Povećanje broja ekoloških proizvođača • Smanjena uporaba kemijskih sredstava te očuvan ekološki prostor
NOSITELJI MJERE	Općina Dubravica, poljoprivredni proizvođači
RAZDOBLJE PROVEDBE	2014.-2020.
POTENCIJALNI IZVORI FINANCIRANJA	Općina Dubravica, Zagrebačka županija, Ministarstvo poljoprivrede, Agencija za plaćanja u poljoprivredi, ribarstvu i ruralnom razvoju, EU fondovi i programi

STRATEŠKI CILJ	1. Razvoj konkurentnog i održivog lokalnog gospodarstva
PRIORITET	1.2. Održivi razvoj poljoprivrednih djelatnosti
MJERA	1.2.3. Modernizacija poljoprivrednih gospodarstava
CILJ MJERE	<ul style="list-style-type: none"> ❖ Modernizirati i restrukturirati poljoprivredni sektor radi povećanja konkurentnosti
AKTIVNOSTI	<ul style="list-style-type: none"> ▪ Legalizacija postojećih poljoprivrednih objekata ▪ Izgradnja novih i modernizacija postojećih poljoprivrednih objekata za proizvodnju, skladištenje i preradu poljoprivrednih proizvoda ▪ Modernizacija poljoprivredne mehanizacije ▪ Poticanje usvajanja standarda dobrobiti životinja, sigurnosti hrane i standarda kvalitete u proizvodnom procesu ▪ Poticanje cjeloživotnog učenja poljoprivrednika ▪ Unapređenje marketinga poljoprivrednog sektora
OČEKIVANI REZULTAT	<ul style="list-style-type: none"> • Ostvarene pretpostavke za održivu i konkurentnu poljoprivrednu proizvodnju
NOSITELJI MJERE	Općina Dubravica, poljoprivredni proizvođači
RAZDOBLJE PROVEDBE	2014.-2020.

POTENCIJALNI IZVORI FINANCIRANJA	Općina Dubravica, Zagrebačka županija, Ministarstvo poljoprivrede,
---	--

STRATEŠKI CILJ	1. Razvoj konkurentnog i održivog lokalnog gospodarstva
PRIORITET	1.2. Održivi razvoj poljoprivrednih djelatnosti
MJERA	1.2.4. Unapređenje ljudskih potencijala u poljoprivredi
CILJ MJERE	<ul style="list-style-type: none"> ❖ Stjecanje novih znanja radi unapređenja poljoprivredne djelatnosti ❖ Povećanje konkurentnosti u poljoprivredi ❖ Povećati broj poljoprivrednih gospodarstava
AKTIVNOSTI	<ul style="list-style-type: none"> ▪ Informiranje poljoprivrednih proizvođača te poticanje prijenosa znanja ▪ Pružanje potpore mladim poljoprivrednicima pokretanju/jačanju poljoprivredne proizvodnje ▪ Poticanje i jačanje formalnog i neformalnog obrazovanja u skladu s potrebama tržišta rada
OČEKIVANI REZULTAT	<ul style="list-style-type: none"> • Povećanje razine znanja i vještina poljoprivrednih proizvođača • Osigurani uvjeti za daljnje jačanje poljoprivrednih djelatnosti
NOSITELJI MJERE	Općina Dubravica, poljoprivredni proizvođači, obrti, zadruge, udruge, OPG-i
RAZDOBLJE PROVEDBE	2014.-2020.
POTENCIJALNI IZVORI FINANCIRANJA	Općina Dubravica, Zagrebačka županija, Ministarstvo poljoprivrede, EU fondovi i programi

STRATEŠKI CILJ	1.Razvoj konkurentnog i održivog lokalnog gospodarstva
PRIORITET	1.2. Održivi razvoj poljoprivrednih djelatnosti
MJERA	1.2.5. Održivo korištenje zemljišta
CILJ MJERE	<ul style="list-style-type: none"> ❖ Očuvati i koristiti tlo kao ograničeno obnovljivi resurs
AKTIVNOSTI	<ul style="list-style-type: none"> ▪ Zaštita poljoprivrednog zemljišta od gubitaka prenamjenom ▪ Zaštita poljoprivrednog zemljišta od degradacije smanjenjem njegove proizvodne sposobnosti ▪ Unapređenje mjera za ublažavanje posljedica od elementarnih nepogoda ▪ Aktivacija zapuštenog i neobrađenog poljoprivrednog zemljišta
OČEKIVANI REZULTAT	<ul style="list-style-type: none"> • Očuvano poljoprivredno tlo • Smanjena površina zapuštenog poljoprivrednog zemljišta
NOSITELJI MJERE	Općina Dubravica
RAZDOBLJE PROVEDBE	2014.-2020.

Prioritet 1.3. Razvoj ruralnog turizma

Usprkos brojnim preduvjetima, turizam na području Općine Dubravica nije zaživio u dovoljnoj mjeri. Turistička infrastruktura je nedovoljno razvijena, turistička ponuda nije organizirana, marketinški i promotivni alati tek se u zanemarivoj mjeri koriste, a financijskih sredstava kontinuirano nedostaje. Stoga su ovim prioritetom definirane brojne mjere koje će unaprijediti turističku ponudu općine i učiniti je prepoznatljivom na turističkom tržištu, što će doprinijeti povećanju udjela turizma u ukupnim gospodarskim aktivnostima na području općine. Kako turistička infrastruktura predstavlja preduvjet razvoja turističkih djelatnosti, predviđena su ulaganja u unapređenje postojeće i razvoj nove javne infrastrukture. Uz postojeće šetnice, tematske staze i puteve te biciklističke staze, planira se razvoj novih turističkih proizvoda za koje na području općine postoje preduvjeti, kao što su vinske ceste (s obzirom na velik broj vinara te aktivnu Udrugu vinara) te uređenje vidikovaca na mjestima posebnih pejzažnih vrijednosti, kakvih ne nedostaje na području Marijagoričkog pobrđa. Obnova željezničke pruge Savski Marof-Kumrovec-državna granica koja trenutno nije u funkciji također može doprinijeti turističkoj ponudi i razvoju novih turističkih proizvoda na području Općine Dubravica. Na području općine postoje potencijali za razvoj brojnih selektivnih oblika turizma (seoski, lovni i ribolovni, kulturni, sportsko-rekreacijski, izletnički, etno, gastro, vinski..), međutim kako bi isti zaživjeli potrebno je strateški promišljati o razvoju turizma, povezati turističke dionike, intenzivirati suradnju javnog i privatnog sektora sa Turističkom zajednicom Savsko-sutlanska dolina i brigi i Turističkim klasterom Po Sutli i Žumberku te poticati sinergijsko djelovanje poljoprivrednih i turističkih djelatnosti. Kako bi se općina izdvojila od ostalih sličnih destinacija, potrebno je kreirati specifične turističke proizvode koji će omogućiti prepoznatljivost na turističkom tržištu. S obzirom da se na području Općine Dubravica nalazi rodna kuća poznatog ilirca, svećenika i narodnog preporoditelja Pavla Štoosa, kulturno turistički brend i prepoznatljivost Općine može se graditi upravo na toj činjenici. Također, predviđa se intenzivnija turistička valorizacija prirodne (Cret Dubravica, vodotoci, velike šumske površine) i kulturne baštine (Kurija starog župnog dvora u Rozgi, crkva sv. Ane u Rozgi, kapela Majke Božje Lušacke kod groblja, brojne tradicijske kuće) kao i unapređenje postojećih turističkih manifestacija („Sajam u Lušakima“, „Međunarodni festival puhačkih orkestara“, „Če mi je teško popevka zvoniti“) koje uz kulturnu baštinu promoviraju gastronomiju i etnografske posebnosti ovog podneblja.

STRATEŠKI CILJ	1. Razvoj konkurentnog i održivog lokalnog gospodarstva
PRIORITET	1.3. Razvoj ruralnog turizma
MJERA	1.3.1. Unapređenje turističke infrastrukture
CILJ MJERE	<ul style="list-style-type: none"> ❖ Stvaranje uvjeta za razvoj turističke ponude ❖ Privlačenje investitora za ulaganje u turizam
AKTIVNOSTI	<ul style="list-style-type: none"> ▪ Unapređenje postojeće javne turističke infrastrukture (šetnice, promatračnice, tematske i biciklističke staze i dr.) ▪ Razvoj nove javne turističke infrastrukture (šetnice, tematske

	<p>staze i putevi, biciklističke staze, vinske ceste, vidikovci, izletišta i ostala javna turistička infrastruktura)</p> <ul style="list-style-type: none"> ▪ Poticanje razvoja poduzetničke turističke infrastrukture (poticanje izgradnje/modernizacije smještajnih i ugostiteljskih kapaciteta) ▪ Unapređenje sustava turističkih informativnih i interpretativnih sadržaja ▪ Priprema projekata za apliciranje na EU fondove i programe
OČEKIVANI REZULTAT	<ul style="list-style-type: none"> • Unaprijeđena postojeća te razvijena nova javna i privatna infrastruktura
NOSITELJI MJERE	Općina Dubravica, turistički subjekti
RAZDOBLJE PROVEDBE	2014.-2020.
POTENCIJALNI IZVORI FINANCIRANJA	Općina Dubravica, Zagrebačka županija, Ministarstvo turizma, Ministarstvo poduzetništva i obrta, Ministarstvo gospodarstva, Fond za razvoj turizma, Hrvatska turistička zajednica, EU fondovi i programi

STRATEŠKI CILJ	1. Razvoj konkurentnog i održivog lokalnog gospodarstva
PRIORITET	1.3. Razvoj ruralnog turizma
MJERA	1.3.2. Razvoj selektivnih oblika turizma
CILJ MJERE	<ul style="list-style-type: none"> ❖ Razviti raznoliku i održivu turističku ponudu na području Općine Dubravica
AKTIVNOSTI	<ul style="list-style-type: none"> ▪ Izrada strateško – planske dokumentacije za razvoj selektivnih oblika turizma ▪ Intenziviranje suradnje javnog i privatnog sektora sa Turističkom zajednicom i Turističkim klasterom ▪ Subvencioniranje turističkih projekata ▪ Jačanje lokalnih tradicijskih i turistički prepoznatljivih manifestacija ▪ Stvaranje prepoznatljivosti destinacije (cret, Pavao Štoos) ▪ Promidžba turističkih potencijala ▪ Poticanje sinergijskog djelovanja poljoprivrednih i turističkih djelatnosti ▪ Priprema projekata za apliciranje na EU fondove i programe
OČEKIVANI REZULTAT	<ul style="list-style-type: none"> • Povećana razina kvalitete turističke ponude • Povećan broj dionika koji se bave turizmom
NOSITELJI MJERE	Općina Dubravica, turistički subjekti
RAZDOBLJE PROVEDBE	2014.-2020.
POTENCIJALNI IZVORI FINANCIRANJA	Općina Dubravica, Zagrebačka županija, Ministarstvo kulture, Ministarstvo turizma, Fond za razvoj turizma, Hrvatska turistička zajednica, EU fondovi i programi

STRATEŠKI CILJ	1. Razvoj konkurentnog i održivog lokalnog gospodarstva
PRIORITET	1.3. Razvoj ruralnog turizma
MJERA	1.3.3. Kulturna i prirodna baština u funkciji turizma
CILJ MJERE	<ul style="list-style-type: none"> ❖ Turistička valorizacija prirodne baštine ❖ Prezentiranje kulturne baštine u kulturno-obrazovne i turističke svrhe
AKTIVNOSTI	<ul style="list-style-type: none"> ▪ Rješavanje imovinsko-pravnih odnosa ▪ Izrada projektno-tehničke dokumentacije obnove i adaptacije objekata kulturne, povijesne i sakralne baštine ▪ Izgradnja/unapređenje kulturno-turističkih objekata i sadržaja ▪ Zaštita materijalne i nematerijalne kulturne baštine ▪ Zaštita i očuvanje prirodnih resursa (cret, vodotoci, šumske površine...) i njihovo uključivanje u turističku ponudu
OČEKIVANI REZULTAT	<ul style="list-style-type: none"> • Povećanje broja obnovljenih i zaštićenih primjeraka kulturne baštine • Povećan broj primjeraka kulturne baštine u funkciji turizma
NOSITELJI MJERE	Općina Dubravica, vlasnici objekata kulturne, povijesne i sakralne baštine
RAZDOBLJE PROVEDBE	2014.-2020.
POTENCIJALNI IZVORI FINANCIRANJA	Općina Dubravica, Zagrebačka županija, Ministarstvo kulture, Ministarstvo turizma, Hrvatska turistička zajednica, Fond za razvoj turizma, EU fondovi i programi

STRATEŠKI CILJ	1.Razvoj konkurentnog i održivog lokalnog gospodarstva
PRIORITET	1.3. Razvoj ruralnog turizma
MJERA	1.3.4. Razvoj turističkog identiteta Općine Dubravica te njezina promocija
CILJ MJERE	<ul style="list-style-type: none"> ❖ Promocija i pozicioniranje Općine Dubravica kao prepoznatljive turističke destinacije
AKTIVNOSTI	<ul style="list-style-type: none"> ▪ Izrada turističkih promotivnih materijala ▪ Korištenje suvremenih marketinških metoda u svrhu promocije ▪ Jačanje prepoznatljivosti općine kao turističke destinacije ▪ Poticanje razvoja i izrade tradicijskih suvenira općine ▪ Poticanje umrežavanja relativnih turističkih dionika
OČEKIVANI REZULTAT	<ul style="list-style-type: none"> • Stvoren identitet općine kao poželjne turističke destinacije
NOSITELJI MJERE	Općina Dubravica
RAZDOBLJE PROVEDBE	2014.-2020.
POTENCIJALNI IZVORI FINANCIRANJA	Općina Dubravica, Zagrebačka županija, Ministarstvo turizma, Hrvatska turistička zajednica, EU fondovi i programi

STRATEŠKI CILJ 2. Unapređenje komunalnog i društvenog standarda

Prioritet 2.1. Razvoj komunalnih infrastrukturnih sustava i objekata

U današnje vrijeme brzog napretka tehnologije i inovacija u svim sferama ljudskoga života, bez razvijene infrastrukture teško je zamisliti ikakav razvoj i napredak. Infrastruktura omogućuje kvalitetniji komunalni standard, bolje uvjete života lokalnog stanovništva, ali i olakšava privlačenje potencijalnih ulagača. Preduvjet racionalnog korištenja prostora predstavlja planiranje prostornog razvoja, te su ovim prioritetom predviđene brojne mjere kojima će se stvoriti uvjeti za kvalitetnu provedbu razvojnih projekata. Kao prioritet razvoja komunalne infrastrukture na području Općine Dubravica nameće se rješavanje problematike odvodnje i pročišćavanja otpadnih voda, što će omogućiti jačanje gospodarskih aktivnosti, poboljšanje kvalitete života stanovništva, ali i doprinijeti zaštiti okoliša, budući da se trenutno otpadne vode sakupljaju putem individualnih sabirnih jama, pa i uz slučajevne ispuštanja u obližnje vodotoke. Budući da je na području općine vodopskrbni sustav izgrađen, u sljedećem se razdoblju planira održavanje sustava te provođenja mjera s ciljem smanjenja potrošnje vode i gubitaka u distribucijskoj mreži. S obzirom na bogatstvo vodnim resursima na području Općine Dubravica, planirane su mjere zaštite izvorišta pitke vode, poput obnove i stavljanja u funkciju napuštenih bunara. Također, predviđena su ulaganja u izgradnju i unapređenje prometne infrastrukture što će omogućiti kvalitetniju prometnu povezanost te povećanje sigurnosti u prometu, ali i doprinijeti gospodarskom razvoju kroz nesmetan transport roba. Ovim prioritetom također je predviđeno i uređenje parkova, zelenih i drugih javnih površina, razvoj širokopojasnog interneta, modernizacija javne rasvjete te proširenje i uređenje groblja, čiji je krajnji cilj uredan, organiziran, racionalan i funkcionalan prostor općine koji osigurava preduvjete nesmetanog razvoja svih cjelina, istodobno štiteći postojeću arhitekturu i vrijednosti. Visoki stupanj izgrađenosti komunalne, prometne i javne infrastrukture olakšati će privlačenje potencijalnih ulagača i poduzetnika čime se povećava broj radno aktivnog stanovništva, te se ostvaruju svi preduvjeti za bolji život i ostanak mladih ljudi na području Općine Dubravica.

STRATEŠKI CILJ	2. Unapređenje komunalnog i društvenog standarda
PRIORITET	2.1. Razvoj komunalnih infrastrukturnih sustava i objekata
MJERA	2.1.1. Planiranje prostornog razvoja
CILJ MJERE	<ul style="list-style-type: none">❖ Racionalno korištenje i zaštita prostora❖ Stvaranje preduvjeta za provedbu razvojnih projekata
AKTIVNOSTI	<ul style="list-style-type: none">▪ Rješavanje imovinsko – pravnih odnosa▪ Provedba geodetsko – katastarske izmjere▪ Pravovremene izmjene/dopune prostorno planske dokumentacije, sukladno definiranim potrebama i zakonskim odredbama▪ Izrada prostorno planske dokumentacije niže razine, sukladno zakonskim odredbama▪ Izrada projektno – tehničke dokumentacije za izgradnju potrebnih infrastrukturnih sustava i objekata
OČEKIVANI REZULTAT	<ul style="list-style-type: none">• Poboľšan vizualni identitet općine• Unapređen sustav planiranja i provedbe prostornog razvoja

	Općine Dubravica
NOSITELJI MJERE	Općina Dubravica, Zavod za prostorno uređenje, Državna geodetska uprava
RAZDOBLJE PROVEDBE	2014.-2020.
POTENCIJALNI IZVORI FINANCIRANJA	Općina Dubravica, Zagrebačka županija, Hrvatske vode, Ministarstvo regionalnog razvoja i EU fondova, Državna geodetska uprava, EU fondovi i programi

STRATEŠKI CILJ	2. Unapređenje komunalnog i društvenog standarda
PRIORITET	2.1. Razvoj komunalnih infrastrukturnih sustava i objekata
MJERA	2.1.2. Izgradnja sustava odvodnje otpadnih voda
CILJ MJERE	<ul style="list-style-type: none"> ❖ Osiguranje infrastrukturnih pretpostavki za jačanje gospodarskih aktivnosti ❖ Poboljšanje kvalitete života stanovništva ❖ Očuvanje okoliša
AKTIVNOSTI	<ul style="list-style-type: none"> ▪ Izrada projektno – tehničke dokumentacije izgradnje sustava odvodnje otpadnih voda ▪ Ishođenje potrebnih dozvola/suglasnosti za gradnju ▪ Izgradnja sustava odvodnje otpadnih voda ▪ Izgradnja uređaja za pročišćavanje otpadnih voda ▪ Poticanje korištenja suvremenih tehnologija u sustavu zbrinjavanja otpadnih voda ▪ Jačanje kapaciteta za unapređenje, održavanje i upravljanje sustavom odvodnje otpadnih voda ▪ Razvoj svijesti stanovništva o potencijalnim rizicima nekontroliranog ispuštanja otpadnih voda u okoliš ▪ Priprema dokumentacije za apliciranje projekata za EU fondove
OČEKIVANI REZULTAT	<ul style="list-style-type: none"> • Smanjeno onečišćenje okoliša • Ostvaren efikasan sustav odvodnje otpadnih voda
NOSITELJI MJERE	Općina Dubravica, Zaprešić d.o.o., Zagrebačka županija
RAZDOBLJE PROVEDBE	2014.-2020.
POTENCIJALNI IZVORI FINANCIRANJA	Općina Dubravica, Zaprešić d.o.o., Zagrebačka županija, Hrvatske vode, Ministarstvo regionalnog razvoja i EU fondova, Ministarstvo poljoprivrede, EU fondovi i programi

STRATEŠKI CILJ	2. Unapređenje komunalnog i društvenog standarda
PRIORITET	2.1. Razvoj komunalnih infrastrukturnih sustava i objekata
MJERA	2.1.3. Održavanje i unapređenje vodoopskrbnog sustava
CILJ MJERE	<ul style="list-style-type: none"> ❖ Smanjenje neracionalne potrošnje vode ❖ Osiguranje infrastrukture za jačanje gospodarskih aktivnosti ❖ Poboljšanje kvalitete života stanovništva

AKTIVNOSTI	<ul style="list-style-type: none"> ▪ Održavanje i modernizacija postojeće javne vodoopskrbne mreže ▪ Kontinuirano praćenje i unapređenje karakteristika vodoopskrbnog sustava ▪ Jačanje kapaciteta za unapređenje, održavanje i upravljanje sustavom vodoopskrbe ▪ Mjere zaštite izvorišta pitke vode i vodnih resursa ▪ Priprema dokumentacije za apliciranje projekata za EU fondove ▪ Razvoj svijesti stanovništva o značaju očuvanja vodnih resursa
OČEKIVANI REZULTAT	<ul style="list-style-type: none"> • Smanjeni gubici vode u vodoopskrbnom sustavu • Ostvarena kvalitetna opskrba pitkom vodom na području Općine Dubravica
NOSITELJI MJERE	Općina Dubravica, Zaprešić d.o.o., Zagrebačka županija
RAZDOBLJE PROVEDBE	2014.-2020.
POTENCIJALNI IZVORI FINANCIRANJA	Općina Dubravica, Zaprešić d.o.o., Zagrebačka županija, Hrvatske vode, Ministarstvo regionalnog razvoja i EU fondova, Ministarstvo poljoprivrede, EU fondovi i programi

STRATEŠKI CILJ	2. Unapređenje komunalnog i društvenog standarda
PRIORITET	2.1. Razvoj komunalnih infrastrukturnih sustava i objekata
MJERA	2.1.4. Poboljšanje kvalitete cestovne mreže, pješačkog prometa te prometa u mirovanju
CILJ MJERE	<ul style="list-style-type: none"> ❖ Poboljšanje prometne povezanosti ❖ Povećanje sigurnosti u prometu ❖ Poticanje gospodarskog razvoja
AKTIVNOSTI	<ul style="list-style-type: none"> ▪ Rješavanje imovinsko-pravnih odnosa ▪ Izrada projektno-tehničke dokumentacije ▪ Izgradnja novih dionica prometnica ▪ Održavanje i rekonstrukcija postojećih lokalnih i nerazvrstanih cesta ▪ Izgradnja/održavanje nogostupa i ostalih prometnih objekata ▪ Obnova željezničke pruge Savski Marof – Kumrovec – državna granica ▪ Priprema dokumentacije za apliciranje projekata za EU fondove
OČEKIVANI REZULTAT	<ul style="list-style-type: none"> • Ostvarena veća sigurnost svih sudionika u prometu • Ostvarena veća protočnost prometa • Olakšan tranzit roba i usluga na području Općine Dubravica
NOSITELJI MJERE	Općina Dubravica, Hrvatske željeznice, Županijska uprava za ceste
RAZDOBLJE PROVEDBE	2014.-2020.
POTENCIJALNI IZVORI	Općina Dubravica, Zagrebačka županija, Ministarstvo pomorstva, prometa i infrastrukture, Ministarstvo regionalnog razvoja i EU

FINANCIRANJA	fondova, Županijska uprava za ceste, Hrvatske željeznice, EU fondovi i programi
---------------------	---

STRATEŠKI CILJ	2. Unapređenje komunalnog i društvenog standarda
PRIORITET	2.1. Razvoj komunalnih infrastrukturnih sustava i objekata
MJERA	2.1.5. Javni objekti, prostor i okoliš
CILJ MJERE	<ul style="list-style-type: none"> ❖ Poboljšanje krajobraznih i estetskih vrijednosti ❖ Poboljšanje kvalitete života stanovništva
AKTIVNOSTI	<ul style="list-style-type: none"> ▪ Uređenje i održavanje parkova, zelenih i ostalih javnih površina ▪ Proširenje/uređenje groblja ▪ Izgradnja/uređenje mrtvačnica ▪ Priprema dokumentacije za apliciranje projekata za EU fondove
OČEKIVANI REZULTAT	<ul style="list-style-type: none"> • Poboljšan vizualni identitet općine • Ostvarena veća turistička atraktivnost
NOSITELJI MJERE	Općina Dubravica
RAZDOBLJE PROVEDBE	2014.-2020.
POTENCIJALNI IZVORI FINANCIRANJA	Općina Dubravica, Zagrebačka županija, Ministarstvo zaštite okoliša i prirode, Fond za zaštitu okoliša i energetske učinkovitost, EU fondovi i programi

STRATEŠKI CILJ	2. Unapređenje komunalnog i društvenog standarda
PRIORITET	2.1. Razvoj komunalnih infrastrukturnih sustava i objekata
MJERA	2.1.6. Unapređenje sustava javne rasvjete
CILJ MJERE	<ul style="list-style-type: none"> ❖ Zaštita i očuvanje okoliša ❖ Ostvariti veću razinu sigurnosti u prometu
AKTIVNOSTI	<ul style="list-style-type: none"> ▪ Priprema projektno-tehničke dokumentacije ▪ Ishođenje dozvola i suglasnosti ▪ Definirati javnu rasvjetu sukladno područjima i potrebama na kojima se planira unaprijediti ▪ Analiza postojeće javne rasvjete te definiranje prioriteta ▪ Izgradnja ekološke i energetske učinkovite javne rasvjete
NOSITELJI MJERE	Općina Dubravica
OČEKIVANI REZULTAT	<ul style="list-style-type: none"> • Ostvarena veća razina sigurnosti u prometu • Smanjeno svjetlosno zagađenje • Smanjeni troškovi električne energije za 30 %
RAZDOBLJE PROVEDBE	2014.-2020.
POTENCIJALNI IZVORI FINANCIRANJA	Općina Dubravica, Zagrebačka županija Fond za zaštitu okoliša i energetske učinkovitost, EU fondovi i programi

STRATEŠKI CILJ	2. Unapređenje komunalnog i društvenog standarda
PRIORITET	2.1. Razvoj komunalnih infrastrukturnih sustava i objekata
MJERA	2.1.7. Razvoj širokopojasnog interneta
CILJ MJERE	<ul style="list-style-type: none"> ❖ Ostvariti uravnoteženi razvoj informacijske i komunikacijske tehnologije ❖ Doprinjeti povećanju globalne konkurentnosti i produktivnosti gospodarstva na području općine ❖ Uključiti lokalno stanovništvo u informatičko društvo
AKTIVNOSTI	<ul style="list-style-type: none"> ▪ Izrada pripremljene dokumentacije ▪ Projektiranje, izgradnja i upravljanje širokopojasnim internetom ▪ Spajanje širokopojasnog interneta sa osnovnim i srednjim školama, zdravstvenim ustanovama, tijelima javne vlasti, prostorijama mjesnih zajednica, poštanskim uredima ▪ Instalacija odgovarajućeg terminala ▪ Instalacija informacijske infrastrukture (serveri i aplikacije) ▪ Priključivanje lokalnog stanovništva na širokopojasni internet
OČEKIVANI REZULTAT	<ul style="list-style-type: none"> • Ravnomjieran razvoj općine • Brži rast korištenja interneta • Doprinos sveukupnom razvoju gospodarstva na području Općine Dubravica • Stvaranje novih radnih mjesta • Omogućen pristupa internetu svim stanovnicima na području općine • Unapređen sustav obrazovanja i zdravstva • Potpora razvoju turizma
NOSITELJI MJERE	Općina Dubravica
RAZDOBLJE PROVEDBE	2014.-2020.
POTENCIJALNI IZVORI FINANCIRANJA	Općina Dubravica, Zagrebačka županija, EU fondovi

Prioritet 2.2. Razvoj društvene infrastrukture i sadržaja

Kako bi se izgradila općina visokog društvenog standarda potrebno je stvoriti sredinu privlačnu za življenje, osobni i profesionalni razvoj, osigurati programe i sadržaje za sve skupine stanovništva, te osigurati dostupnost javnim prostorima i sadržajima. Zbog nedovoljnog broja društvenih, sportskih i kulturnih sadržaja, posebice za djecu i mlade, predloženim prioritetom želi se unaprijediti kvaliteta društvenog života zajednice na području općine što će omogućiti stanovništvu da slobodno vrijeme provede kvalitetno uz konstantno stjecanje novih znanja i vještina. Predloženim prioritetom planiraju se unaprijediti društveni i sportski objekti poput dječjih i sportskih igrališta, modernizirati odgojno-obrazovne i kulturne institucije, te potaknuti razvoj novih društvenih, javnih i kulturnih sadržaja. Općina je prepoznala važnost obrazovanja te kontinuirano ulaže u odgojno obrazovnu infrastrukturu,

(izgrađena je nova zgrada područne škole, a u sljedećem se razdoblju planira i rekonstrukcija dijela objekta dječjeg vrtića) budući da se povećanjem obrazovnih mogućnosti stanovništva ostvaruje pretpostavka za stvaranje kvalitetne i dobro obrazovane radne snage, usklađene s potrebama gospodarstva i fleksibilne prema tržišnim prilikama. U tom smislu sve je značajnija i izgradnja sustava cjeloživotnog učenja koji se nadovezuje na redoviti obrazovni sustav, te osigurava da se jednom stečeno znanje nadopuni i prilagodi novim zahtjevima tržišta rada. Kako udruge predstavljaju važan čimbenik društvenog života zajednice te svojim djelovanjem unapređuju kvalitetu društvenih sadržaja, općina nastoji istima osigurati predvjetu za nesmetano djelovanje, te je stoga definiran projekt uređenja prostora stare škole u kojoj će biti osiguran prostor za rad brojnih udruga s područja općine. S obzirom da su vatrogasni domovi središta društvenih događanja na području Općine Dubravica ovim su prioritetom predviđena kontinuirana ulaganja u obnovu i modernizaciju istih te izgradnja novih društvenih objekata, kao i poticanje razvoja novih društvenih sadržaja.

STRATEŠKI CILJ	2. Unapređenje komunalnog i društvenog standarda
PRIORITET	2.2. Razvoj društvene infrastrukture i sadržaja
MJERA	2.2.1. Poboljšanje uvjeta odgoja i obrazovanja
CILJ MJERE	❖ Osigurati kvalitetne uvjete odgoja i obrazovanja
AKTIVNOSTI	<ul style="list-style-type: none"> ▪ Ulaganje u obnovu i opremanje dječjih vrtića, škola i sportskih dvorana ▪ Poticanje suradnje među odgojno-obrazovnim ustanovama ▪ Osiguravanje dovoljnog broja stručnjaka za rad s djecom i mladima ▪ Unapređenje ljudskih resursa u odgojno obrazovnim institucijama ▪ Razvoj novih odgojno-obrazovnih sadržaja ▪ Poticanje cjeloživotnog učenja ▪ Priprema projekata za apliciranje na EU fondove i programe
OČEKIVANI REZULTAT	• Omogućeno kvalitetnije pružanje usluga u odgojno obrazovnim ustanovama
NOSITELJI MJERE	Općina Dubravica, odgojno-obrazovne institucije
RAZDOBLJE PROVEDBE	2014.-2020.
POTENCIJALNI IZVORI FINANCIRANJA	Općina Dubravica, Zagrebačka županija, Ministarstvo znanosti, obrazovanja i športa, EU fondovi i programi

STRATEŠKI CILJ	2. Unapređenje komunalnog i društvenog standarda
PRIORITET	2.2. Razvoj društvene infrastrukture i sadržaja
MJERA	2.2.2. Unapređenje sportskih programa i sportske infrastrukture
CILJ MJERE	❖ Uključiti djecu i mlade u sportske i rekreativne programe
AKTIVNOSTI	<ul style="list-style-type: none"> ▪ Izgradnja/modernizacija dječjih igrališta ▪ Sufinanciranje rada sportskih klubova ▪ Izgradnja/rekonstrukcija sportskih terena te sportskih objekata ▪ Organizacija sportskih događanja

	<ul style="list-style-type: none"> ▪ Razvijanje kulture ponašanja na sportskim terenima
OČEKIVANI REZULTAT	<ul style="list-style-type: none"> • Ostvareni kvalitetniji uvjeti za bavljenje sportom na području općine
NOSITELJI MJERE	Općina Dubravica
RAZDOBLJE PROVEDBE	2014.-2020.
POTENCIJALNI IZVORI FINANCIRANJA	Općina Dubravica, Zagrebačka županija, Ministarstvo regionalnog razvoja i EU fondova, Ministarstvo kulture, EU fondovi i programi

STRATEŠKI CILJ	2. Unapređenje komunalnog i društvenog standarda
PRIORITET	2.2. Razvoj društvene infrastrukture i sadržaja
MJERA	2.2.3. Unapređenje kvalitete kulturnih programa i infrastrukture
CILJ MJERE	<ul style="list-style-type: none"> ❖ Poboljšati kvalitetu kulturnog života na području općine ❖ Modernizacija objekata koji se koriste u kulturne svrhe
AKTIVNOSTI	<ul style="list-style-type: none"> ▪ Poticanje stvaranja novih programa u kulturi ▪ Poticanje organizacije kulturnih događanja ▪ Edukacija i motiviranje građana za sudjelovanje u kulturnom životu općine ▪ Omogućiti dostupnost kulturnih sadržaja osobama s posebnim potrebama ▪ Ostvarivanje suradnje s odgojno-obrazovnim institucijama s ciljem uključivanja djece u kulturni život ▪ Obnova, izgradnja i opremanje vatrogasnih i društvenih domova
OČEKIVANI REZULTAT	<ul style="list-style-type: none"> • Osigurana kvalitetna infrastruktura za provedbu kulturnih aktivnosti na području općine
NOSITELJI MJERE	Općina Dubravica
RAZDOBLJE PROVEDBE	2014.-2020.
POTENCIJALNI IZVORI FINANCIRANJA	Općina Dubravica, Zagrebačka županija, Ministarstvo kulture, EU fondovi i programi

STRATEŠKI CILJ 3: Zaštita okoliša

Prioritet 3.1. Obnovljivi izvori energije i energetska učinkovitost

Nedostatak energije i nesigurnost u opskrbi energijom, uz stalan rast cijena energenata, klimatske promjene i onečišćenje okoliša zbog neracionalne potrošnje energije, zahtijevaju ozbiljan pristup iznalaženju mjera za povećanje energetske učinkovitosti, smanjenja korištenja fosilnih goriva i zagađenja okoliša. Prepoznavši potrebu integriranja okolišnih interesa u sve ključne segmente razvitka, Općina Dubravica želi svoj daljnji razvoj prvenstveno usmjeravati u pravcu održivosti. Kako bi se obnovljivi izvori energije i energetska učinkovitost implemetirali u sve segmente života lokalne zajednice, predlaže se izrada Plana energetske

učinkovitosti Općine Dubravica kojim će se utvrditi provedba politike za poboljšanje energetske učinkovitosti na području općine. Uz povećanje energetske učinkovitosti u javnom sektoru, dio aktivnosti je usmjeren na lokalno stanovništvo kako bi se razvila svijest o značaju obnovljivih izvora energije i energetske učinkovitosti, a predviđeno je i sufinanciranje projekata povećanja energetske učinkovitosti te korištenja obnovljivih izvora energije u kućanstvima.

STRATEŠKI CILJ	3. Zaštita okoliša
PRIORITET	3.1. Obnovljivi izvori energije i energetska učinkovitost
MJERA	3.1.1. Korištenje obnovljivih izvora energije i povećanje energetske učinkovitosti u javnom sektoru
CILJ MJERE	<ul style="list-style-type: none"> ❖ Održivo gospodarenje energijom ❖ Smanjenje troškova potrošnje energenata i održavanja ❖ Očuvanje okoliša
AKTIVNOSTI	<ul style="list-style-type: none"> ▪ Izrada Plana energetske učinkovitosti Općine Dubravica ▪ Provedba energetske pregleda javnih objekata i ishođenje energetske certifikata ▪ Adaptacija i obnova javnih objekata u svrhu povećanja energetske učinkovitosti ▪ Ugradnja/modernizacija energetski učinkovitih sustava grijanja/ hlađenja u javnim objektima ▪ Ugradnja solarnih kolektora na javnim objektima ▪ Provedba energetske pregleda javne rasvjete i ishođenje energetske certifikata ▪ Rekonstrukcija/izgradnja energetski učinkovite javne rasvjete ▪ Priprema dokumentacije za apliciranje projekata za EU fondove
OČEKIVANI REZULTAT	<ul style="list-style-type: none"> • Povećanje proizvodnje energije iz obnovljivih izvora energije • Smanjena emisija CO₂ i ostalih štetnih plinova u okolišu • Povećana energetska učinkovitost u javnom sektoru
NOSITELJI MJERE	Općina Dubravica
RAZDOBLJE PROVEDBE	2014.-2020.
POTENCIJALNI IZVORI FINANCIRANJA	Općina Dubravica, Zagrebačka županija, Ministarstvo zaštite okoliša i prirode, Ministarstvo graditeljstva i prostornog uređenja, Fond za zaštitu okoliša i energetska učinkovitost, EU fondovi i programi

STRATEŠKI CILJ	3. Zaštita okoliša
PRIORITET	3.1. Obnovljivi izvori energije i energetska učinkovitost
MJERA	3.1.2. Promoviranje i subvencioniranje primjene obnovljivih izvora energije i povećanja energetske učinkovitosti u kućanstvima
CILJ MJERE	<ul style="list-style-type: none"> ❖ Održivo gospodarenje energijom ❖ Smanjenje troškova potrošnje energenata i održavanja ❖ Očuvanje okoliša ❖ Razvoj svijesti stanovništva

AKTIVNOSTI	<ul style="list-style-type: none"> ▪ Informiranje i educiranje građana o primjeni mjera energetske učinkovitosti ▪ Poticanje i sufinanciranje povećanja energetske učinkovitosti u stambenim objektima ▪ Poticanje i sufinanciranje ugradnje solarnih kolektora u kućanstvima ▪ Poticanje i sufinanciranje ugradnje/modernizacije energetski učinkovitih sustava grijanja/ hlađenja u kućanstvima ▪ Informiranje i edukacija građana o obnovljivim izvorima energije ▪ Promocija i poticanje korištenja obnovljivih izvora energije ▪ Priprema dokumentacije za apliciranje projekata za EU fondove
OČEKIVANI REZULTAT	<ul style="list-style-type: none"> • Smanjena emisija CO₂ i ostalih štetnih plinova u okoliš • Povećana energetska učinkovitost u kućanstvima
NOSITELJI MJERE	Općina Dubravica, lokalno stanovništvo
RAZDOBLJE PROVEDBE	2014.-2020.
POTENCIJALNI IZVORI FINANCIRANJA	Općina Dubravica, Zagrebačka županija, Ministarstvo zaštite okoliša i prirode, Ministarstvo graditeljstva i prostornog uređenja, Fond za zaštitu okoliša i energetska učinkovitost, EU fondovi i programi

Prioritet 3.2. Održivo gospodarenje otpadom

Gospodarenje otpadom prioritetno je pitanje u području zaštite okoliša, te jedno od najzahtjevnijih područja u smislu usklađivanja sa standardima EU. Općina Dubravica, suočena sa sve većom količinom otpada, ali i svjesna materijalnih i energetskih svojstava pojedinih vrsta otpada, orijentirala se prema uvođenju suvremenog sustava gospodarenja otpadom, čiji je primarni cilj smanjivanje količina otpada, sprečavanje nastanka otpada i njegova štetnog utjecaja na okoliš, skupljanje, prijevoz, te briga za odlagališta na gospodarski učinkovit i za okoliš prihvatljiv način. Ovim se prioritetom predlažu brojne mjere održivog gospodarenja otpadom na razini jedinice lokalne samouprave, a koje obuhvaćaju ulaganja u izgradnju infrastrukture i nabavu opreme za gospodarenje otpadom te sanaciju „divljih“ odlagališta otpada. Nužno je, također, povećati nadzor nad definiranim kritičnim mjestima gdje nastaju „divlja“ odlagališta (šuma Dubrava, šuma Crnac), postaviti znakove upozorenja te uvesti veće kazne za prekršitelje. Kako Općina Dubravica u gospodarskom razvoju veliki naglasak stavlja na razvoj turizma, ovo pitanje zbog očuvanja prirodnog nezagađenog okoliša dobiva još više na značaju. Međutim, da bi se osvijestilo stanovništvo i navedene mjere zaživjele u praksi nužna je prvenstveno edukacija stanovništva o važnosti zaštite i očuvanja okoliša, te se predlaže tiskanje letaka i brošura i održavanje edukativnih radionica na temu odvajanja i recikliranja otpada.

STRATEŠKI CILJ	3. Zaštita okoliša
PRIORITET	3.2. Održivo gospodarenje otpadom
MJERA	3.2.1. Unapređenje sustava gospodarenja otpadom
CILJ MJERE	<ul style="list-style-type: none"> ❖ Smanjenje količine otpada ❖ Uspostaviti sustav primjeren najvišim eko načelima ❖ Očuvanje okoliša
AKTIVNOSTI	<ul style="list-style-type: none"> ▪ Unapređenje sustava gospodarenja otpadom ulaganjem u izgradnju infrastrukture i nabavu opreme ▪ Izgradnja reciklažnog dvorišta ▪ Uspostava mobilne jedinice reciklažnog dvorišta ▪ Postavljanje zelenih otoka u svima naseljima općine ▪ Provedba mjera izobrazno informativnih aktivnosti ▪ Poticanje kućanstava na kompostiranje ▪ Podizanje razine svijesti lokalnog stanovništva o potrebi selektiranja otpada
OČEKIVANI REZULTAT	<ul style="list-style-type: none"> • Smanjeno zagađenje okoliša • Smanjene količine otpada u okolišu • Uspostavljen sustav gospodarenja otpadom prema najvišim eko načelima i EU standardima • Bolje iskorištavanje vrijednih svojstava otpada
NOSITELJI MJERE	Općina Dubravica, Zaprešić d.o.o.
RAZDOBLJE PROVEDBE	2014.-2020.
POTENCIJALNI IZVORI FINANCIRANJA	Općina Dubravica, Zagrebačka županija, Ministarstvo regionalnog razvoja i fondova EU, Ministarstvo zaštite okoliša i prirode, Fond za zaštitu okoliša i energetska učinkovitost, EU fondovi i programi

STRATEŠKI CILJ	3. Zaštita okoliša
PRIORITET	3.2. Održivo gospodarenje otpadom
MJERA	3.2.2. Sanacija „divljih“ odlagališta
CILJ MJERE	<ul style="list-style-type: none"> ❖ Smanjiti negativne utjecaje otpada na okoliš ❖ Očuvati zdravlje lokalnog i drugog stanovništva
AKTIVNOSTI	<ul style="list-style-type: none"> ▪ Sanacija postojećih divljih odlagališta ▪ Sprečavanje nastanka novih divljih odlagališta ▪ Postavljanje tabli upozorenja ▪ Pojačan nadzor nad kritičnim lokacijama ▪ Postavljanje komunalnog redara ▪ Edukacija stanovništva o štetnim utjecajima otpada na okoliš
OČEKIVANI REZULTAT	<ul style="list-style-type: none"> • Smanjene količine otpada u okolišu • Smanjena mogućnost zaraze • Ugodnija sredina za život
NOSITELJI MJERE	Općina Dubravica, Zagrebačka županija, Zaprešić d.o.o.
RAZDOBLJE PROVEDBE	2014.-2020.
POTENCIJALNI	Općina Dubravica, Zagrebačka županija, Ministarstvo regionalnog

IZVORI FINANCIRANJA	razvoja i fondova EU, Ministarstvo zaštite okoliša i prirode, Fond za zaštitu okoliša i energetska učinkovitost, EU fondovi i programi
--------------------------------	--

STRATEŠKI CILJ	3. Zaštita okoliša
PRIORITET	3.2. Održivo gospodarenje otpadom
MJERA	3.2.3. Edukacija stanovništva o gospodarenju otpadom
CILJ MJERE	❖ Podizanje svijesti stanovništva o važnosti održivog gospodarenja otpadom
AKTIVNOSTI	<ul style="list-style-type: none"> ▪ Organizacija i provedba javnih tribina, edukativnih radionica na temu selektiranja i recikliranja otpada ▪ Izrada informativnih i promotivnih materijala ▪ Jačanje odgojno obrazovnih aktivnosti usmjerenih prema zaštiti i očuvanju okoliša ▪ Organizacija lokalnih akcija čišćenja okoliša ▪ Poticanje osnivanja ekološke udruge
NOSITELJI MJERE	Općina Dubravica, Zaprešić d.o.o., lokalno stanovništvo
OČEKIVAN IREZULTAT	<ul style="list-style-type: none"> • Ekološki osvještano stanovništvo
RAZDOBLJE PROVEDBE	2014.-2020.
POTENCIJALNI IZVORI FINANCIRANJA	Općina Dubravica, Zagrebačka županija, Ministarstvo regionalnog razvoja i fondova EU, Ministarstvo zaštite okoliša i prirode, Fond za zaštitu okoliša i energetska učinkovitost, EU fondovi i programi

Prioritet 3.3. Očuvanje biološke i krajobrazne raznolikosti

U svjetskim i hrvatskim okvirima sve se više uočava trend gubitka biološke i krajobrazne raznolikosti. Kao područje iznimnih prirodnih resursa (šumske i vodne površine, izvorišta pitke vode, raznolika flora i fauna, posebni botanički rezervat Cret...) Općina Dubravica mora izravno uključiti zaštitu i očuvanje biološke i krajobrazne raznolikosti u sveobuhvatne planove razvoja odnosno jasno i precizno definirati konkretne mjere koje će doprinijeti očuvanju istih. Ovim su prioritetom definirane brojne aktivnosti s ciljem održive eksploatacije prirodnih resursa, s posebnim naglaskom na Cret Dubravica. Prirodnim se resursima treba gospodariti na način da se održava biološka raznolikost, sposobnost obnavljanja, vitalnost i potencijal. Predložene mjere očuvanja vodnih i šumskih resursa te ugroženih biljnih i životinjskih vrsta unaprijediti će mehanizme zaštite biološke raznolikosti te očuvati stanje prirodne ravnoteže. Kako je Cret Dubravica među kritično ugroženim vrstama staništa u Republici Hrvatskoj posebna je pažnja posvećena njegovoj zaštiti. Uz mjere zaštite cretnih površina planirane su i aktivnosti s ciljem održive turističke valorizacije creta kojima bi se istovremeno osigurala sredstva za daljnju zaštitu, ali i omogućilo stvaranje prepoznatljivosti Općine na turističkom tržištu.

STRATEŠKI CILJ	3. Zaštita okoliša
PRIORITET	3.3. Očuvanje biološke i krajobrazne raznolikosti
MJERA	3.3.1. Očuvanje i zaštita prirodnih resursa Općine
CILJ MJERE	❖ Održiva eksploatacija prirodnih resursa
AKTIVNOSTI	<ul style="list-style-type: none"> ▪ Uspostava i održavanje vodozaštitnih područja ▪ Uređenje vodotoka uz izbjegavanje pravocrtne regulacije ▪ Uređenje i zaštita izvorišta vode ▪ Povezivanje i suradnja sa susjednim graničnim područjima u Republici Sloveniji u segmentu zaštite i očuvanja rijeke Sutle ▪ Očuvanje postojećih šuma pravilnim gospodarenjem ▪ Pošumljavanje površina ▪ Sanacija eksploatacijskog polja gline ▪ Zaštita kulturnog krajolika sprječavanjem neplanske gradnje
OČEKIVANI REZULTAT	<ul style="list-style-type: none"> • Poboljšana kvaliteta vode • Održavane vodne površine i izvorišta • Očuvano poljoprivredno tlo i šumske površine • Sprječena erozija tla
NOSITELJI MJERE	Općina Dubravica, Zaprešić d.o.o.
RAZDOBLJE PROVEDBE	2014.-2020.
POTENCIJALNI IZVORI FINANCIRANJA	Općina Dubravica, Zagrebačka županija, Ministarstvo regionalnog razvoja i fondova EU, Ministarstvo zaštite okoliša i prirode, Fond za zaštitu okoliša i energetska učinkovitost, EU fondovi i programi

STRATEŠKI CILJ	3. Zaštita okoliša
PRIORITET	3.3. Očuvanje biološke i krajobrazne raznolikosti
MJERA	3.3.2. Zaštita Creta Dubravica
CILJ MJERE	<ul style="list-style-type: none"> ❖ Povećanje cretne površine ❖ Promocija creta ❖ Stvaranje prepoznatljivosti općine
AKTIVNOSTI	<ul style="list-style-type: none"> ▪ Izrada Plana upravljanja botaničkim rezervatom Cret Dubravica ▪ Rješavanje imovinsko-pravnih odnosa na području creta ▪ Provedba radova redovite košnje creta i uklanjanja nepripadajućeg grmlja i drveća ▪ Održavanje/modernizacija infrastrukture na području creta (promatračnica, pristupne staze, odmorišta, interpretacijske table) ▪ Organizacija i provedba turističkih i edukativnih posjeta cretu ▪ Zapošljavanje i educiranje stručnog kadra za provedbu kontroliranih posjeta cretu ▪ Organizacija i provedba škole u prirodi ▪ Izrada promidžbenih materijala (brošure, karte creta, slikovnice) ▪ Izrada web stranice creta Dubravica
OČEKIVANI	<ul style="list-style-type: none"> • Očuvana cretna površina

REZULTAT	
NOSITELJI MJERE	Općina Dubravica, Zaprešić d.o.o.
RAZDOBLJE PROVEDBE	2014.-2020.
POTENCIJALNI IZVORI FINANCIRANJA	Općina Dubravica, Zagrebačka županija, Ministarstvo regionalnog razvoja i fondova EU, Ministarstvo zaštite okoliša i prirode, Fond za zaštitu okoliša i energetska učinkovitost, EU fondovi i programi

STRATEŠKI CILJ	3. Zaštita okoliša
PRIORITET	3.3. Očuvanje biološke i krajobrazne raznolikosti
MJERA	3.3.3. Zaštita biljnih i životinjskih vrsta
CILJ MJERE	❖ Očuvati i zaštititi prirodne vrijednosti
AKTIVNOSTI	<ul style="list-style-type: none"> ▪ Očuvanje staništa biljnih i životinjskih vrsta ▪ Regulacija lova ▪ Sprječavanje krivolova ▪ Zaštita ugroženih biljnih i životinjskih vrsta
OČEKIVANI REZULTAT	<ul style="list-style-type: none"> • Očuvane biološke vrste značajne za stanišni tip
NOSITELJI MJERE	Općina Dubravica, Hrvatske šume, udruge, poljoprivrednici, lokalno stanovništvo
RAZDOBLJE PROVEDBE	2014.-2020.
POTENCIJALNI IZVORI FINANCIRANJA	Općina Dubravica, Zagrebačka županija, Ministarstvo zaštite okoliša i prirode, Fond za zaštitu okoliša i energetska učinkovitost, EU fondovi i programi

STRATEŠKI CILJ	3. Zaštita okoliša
PRIORITET	3.3. Očuvanje biološke i krajobrazne raznolikosti
MJERA	3.3.4. Krajobrazno planiranje
CILJ MJERE	❖ Zaštita i očuvanje krajobrazne raznolikosti te zaštićenih prirodnih vrijednosti
AKTIVNOSTI	<ul style="list-style-type: none"> ▪ Održivo korištenje zaštićenih kulturnih dobara ▪ Izrada studije krajobraza ▪ Vrednovanje krajobraza kao kulturnog dobra ▪ Zaštita krajolika spriječenjem neplanske gradnje
OČEKIVANI REZULTAT	<ul style="list-style-type: none"> • Uspostavljen sustav upravljanja krajobraznim vrijednostima
NOSITELJI MJERE	Općina Dubravica, Hrvatske šume
RAZDOBLJE PROVEDBE	2014.-2020.
POTENCIJALNI IZVORI FINANCIRANJA	Općina Dubravica, Zagrebačka županija, Ministarstvo zaštite okoliša, Fond za zaštitu okoliša i energetska učinkovitost, EU fondovi i programi

STRATEŠKI CILJ 4. Aktivna lokalna zajednica

Prioritet 4.1. Društvena uključenost stanovništva

Djelovanje u zajednici temelj je društvenog života te je nužno pronaći odgovor na pitanje kako potaknuti građane da se aktivno uključe, budući da jedino na takav način lokalno stanovništvo može direktno utjecati na kvalitetu života neke sredine. Većina stanovnika Općine Dubravica nije organizirana u lokalnim organizacijama, neformalnim inicijativama ili mrežama, nije upoznata s mehanizmima utjecanja na procese planiranja niti poduzima vlastite inicijative. Samo educirano i organizirano stanovništvo može artikulirati svoje potrebe i aktivno se uključiti u proces donošenja odluka u zajednici te je stoga ovim prioritetom predviđen niz informativnih i edukativnih aktivnosti koje će građane potaknuti na jači angažman. Udruge su također bitan element u društvu koji omogućuje da se glas građana čuje. Na području Općine Dubravica djeluje 14 udruga koje se većim dijelom financiraju iz općinskog proračuna, nemaju zaposlenih djelatnika niti primjerenih uvjeta za rad. S obzirom da je općina prepoznala važnost civilnog sektora, definiran je niz aktivnosti s ciljem jačanja istog. Cilj navedenog prioriteta je uključiti što veći broj stanovnika s područja Općine Dubravica kako bi svojim idejama i zamislima omogućili razvoj svih oblika života zajednice te potaknuli pozitivne promjene u društvu.

STRATEŠKI CILJ	4. Aktivna lokalna zajednica
PRIORITET	4.1. Društvena uključenost stanovništva
MJERA	4.1.1. Jačanje svijesti građana o potrebi aktivnijeg djelovanja u zajednici
CILJ MJERE	<ul style="list-style-type: none">❖ Povećati sudjelovanje stanovništva u svim oblicima društvenog života lokalne zajednice❖ Kvalitetna provedba slobodnog vremena stanovništva općine
AKTIVNOSTI	<ul style="list-style-type: none">▪ Poticanje uključivanja stanovništva u procese odlučivanja▪ Poticanje stanovništva na sudjelovanje na javnim tribinama, radionicama, seminarima▪ Informiranje i edukacija stanovništva o njihovim pravima▪ Poticanje stanovništva na sudjelovanje u radu savjeta mladih i mjesnih odbora▪ Poticanje volontiranja▪ Povećanje broja akcija s ciljem osvještavanja stanovništva o određenim problemima▪ Poboljšanje suradnje lokalnih dionika
OČEKIVANI REZULTAT	<ul style="list-style-type: none">• Ostvarena veća uključenost lokalnog stanovništva u život zajednice
NOSITELJI MJERE	Općina Dubravica, lokalno stanovništvo
RAZDOBLJE PROVEDBE	2014.-2020.
POTENCIJALNI IZVORI FINANCIRANJA	Općina Dubravica, Zagrebačka županija, Ministarstvo socijalne politike i mladih, Ministarstvo znanosti, obrazovanja i sporta, Ministarstvo turizma, Ministarstvo kulture, Ministarstvo zaštite okoliša i prirode, EU fondovi i programi

STRATEŠKI CILJ	4. Aktivna lokalna zajednica
PRIORITET	4.1. Društvena uključenost stanovništva
MJERA	4.1.2. Potpora razvoju civilnog društva
CILJ MJERE	<ul style="list-style-type: none"> ❖ Jačanje uključenosti udruga u razvoj zajednice ❖ Povećanje broja društvenih sadržaja
AKTIVNOSTI	<ul style="list-style-type: none"> ▪ Razvoj suradnje javne uprave i organizacija civilnog društva ▪ Podizanje svijesti o važnosti i ulozi organizacija civilnog društva ▪ Podrška izgradnji materijalnih i ljudskih kapaciteta organizacija civilnog društva ▪ Promotivne aktivnosti promicanja organizacija civilnog društva ▪ Potpora projektima organizacija civilnog društva ▪ Suradnja i umrežavanje s ostalim udrugama na lokalnoj, regionalnoj, nacionalnoj i međunarodnoj razini ▪ Edukacija civilnog sektora ▪ Priprema projekata za apliciranje na EU fondove i programe
OČEKIVANI REZULTAT	<ul style="list-style-type: none"> • Otvarena veća uključenost civilnog društva u život i razvoj zajednice • Stanovništvo senzibilirano prema potrebama drugih članova zajednice
NOSITELJI MJERE	Općina Dubravica, neprofitne udruge
RAZDOBLJE PROVEDBE	2014.-2020.
POTENCIJALNI IZVORI FINANCIRANJA	Općina Dubravica, Zagrebačka županija, Ministarstvo socijalne politike i mladih, Ministarstvo obrazovanja, Ministarstvo turizma, Ministarstvo kulture, Ministarstvo zaštite okoliša i prirode, EU fondovi i programi

STRATEŠKI CILJ	4. Aktivna lokalna zajednica
PRIORITET	4.1. Društvena uključenost stanovništva
MJERA	4.1.3. Unapređenje sustava zaštite i spašavanja
CILJ MJERE	<ul style="list-style-type: none"> ❖ Unaprijediti sigurnost lokalnog stanovništva i njihove imovine
AKTIVNOSTI	<ul style="list-style-type: none"> ▪ Opremanje nadležne službe potrebnom opremom ▪ Unapređenje postojećih planova zaštite ▪ Educirati lokalno stanovništvo o postupanju kod situacija opasnih po život i imovinu
OČEKIVANI REZULTAT	<ul style="list-style-type: none"> • Ostvarena veća razina sigurnosti lokalnog stanovništva
NOSITELJI MJERE	Općina Dubravica
RAZDOBLJE PROVEDBE	2014.-2020.
POTENCIJALNI	Općina Dubravica, Zagrebačka županija,

11. ODABIR PROJEKATA ZA IMPLEMENTACIJU STRATEŠKOG PROGRAM GOSPODARSKOG RAZVOJA OPĆINE DUBRAVICA

Projektne ideje za ostvarivanje strateških prioriteta i ciljeva navedene su u prilogu I. Strateškog programa gospodarskog razvoja Općine Dubravica. S obzirom da je Strateški program dinamički dokument kojeg je potrebno prilagođavati novonastalim okolnostima, popis projektnih ideja potrebno je redovito dopunjavati i ažurirati. U tu svrhu će se objavljivati javni poziv za prijavu projektnih ideja i prijedloga, putem kojeg će gospodarski subjekti, organizacije, institucije i fizičke osobe s područja Općine Dubravica moći predložiti projekte koji će se uvrstiti u Strateški program. Na ovaj poziv mogu se prijaviti projekti u svim područjima razvoja (gospodarstvo, javni sektor, društvene djelatnosti...), a koji su u skladu s razvojnim ciljevima, strateškim prioritetima i mjerama definiranim ovom strategijom. Svrha javnog poziva je identificirati i prikupiti relevantne ideje, prijedloge i projekte, koji jesu ili mogu biti od vitalnog značaja za razvoj Općine Dubravica.

Općina Dubravica će uspostaviti Bazu projektnih ideja u koju će se sustavno uključivati svi prikupljeni projektni prijedlozi/ideje. Baza projektnih ideja/prijedloga biti će podloga za djelovanje u skladu sa Strateškim programom gospodarskog razvoja. Stoga, ista mora osigurati dovoljno kvalitetnih informacija, koje će omogućiti da se izaberu, kandidiraju za financiranje i provode oni projekti, čijom se primjenom izravno doprinosi ostvarenju strateških ciljeva, prioriteta i mjera utvrđenih Strategijom.

Poziv na iskazivanje interesa za prijavljivanje projektnih ideja i prijedloga će se objavljivati najmanje jednom godišnje na službenim internetskim stranicama Općine Dubravica. Svi prijedlozi podnositi će se na jedinstvenom obrascu, koji će se za ove potrebe izraditi. Pored toga, na službenim internetskim stranicama Općine Dubravica, omogućiti će se pristup obrascu za prijavu, te cjelokupnom dokumentu – Strateškom programu gospodarskog razvoja Općine Dubravica.

12. IZVORI FINANCIRANJA PROJEKATA

Osiguranje i pribavljanje financijskih sredstava, kao i upravljanje tim sredstvima te praćenje njihova korištenja važan su aspekt provedbe Strateškog programa gospodarskog razvoja. Nakon definiranja strateških ciljeva, prioriteta i mjera, potrebno je predvidjeti i moguće izvore financiranja projektnih ideja definiranih Strategijom.

Uz proračunska sredstva Općine Dubravica, projekte definirane ovim dokumentom moguće je financirati putem sljedećih izvora financiranja na nacionalnoj i regionalnoj razini:

- Ministarstvo regionalnog razvoja i fondova EU
- Ministarstvo poljoprivrede
- Ministarstvo gospodarstva
- Ministarstvo poduzetništva i obrta
- Ministarstvo turizma
- Hrvatska turistička zajednica
- Ministarstvo kulture
- Ministarstvo graditeljstva i prostornog uređenja
- Ministarstvo znanosti, obrazovanja i sporta
- Ministarstvo socijalne politike i mladih
- Ministarstvo zdravlja
- Ministarstvo zaštite okoliša i prirode
- Fond za zaštitu okoliša i energetske učinkovitost
- Ured za udruge Republike Hrvatske
- Hrvatske vode
- Hrvatske željeznice
- Hrvatska agencija za malo gospodarstvo (HAMAG)
- Poslovno inovacijski centar Hrvatske (BICRO)
- Županijska uprava za ceste
- Zaprešić d.o.o.
- Zagrebačka županija...

Općina Dubravica kao jedinica lokalne samouprave za realizaciju kapitalnih infrastrukturnih projekata, može se također zadužiti putem poslovnih banaka ili koristiti model javno privatnog partnerstva.

Ulaskom Republike Hrvatske u Europsku uniju, Općini Dubravica dostupni su strukturni i investicijski fondovi te programi Unije.

Usvojenim Sporazumom o partnerstvu s Hrvatskom utvrđuje se način korištenja strukturnih i investicijskih fondova u razdoblju od 2014.-2020. godine, a tijekom navedenog razdoblja Republici Hrvatskoj je dostupno 10,6 milijardi EUR-a. Europska komisija dodjeljuje novac u obliku bespovratnih sredstava, zajmova i garancija s ciljem provedbi projekata ili aktivnosti.

Strukturni i investicijski fondovi Europske unije obuhvaćaju:

Europski fond za regionalni razvoj (ERDF) - European Regional Development Fund - ima za cilj jačanje ekonomske i socijalne kohezije, te smanjivanje razlika u razvoju između regija unutar EU. Većinom je usmjeren na infrastrukturne investicije, proizvodne investicije u cilju otvaranja radnih mjesta, te na lokalni razvoj i razvoj malog i srednjeg poduzetništva. Sredstva iz ovog fonda usmjeravaju se na statističke prostorne jedinice prema EU klasifikaciji tzv. NUTS regije. U okviru kohezijske politike EU te regije služe kako bi se utvrdila razina i vrsta pomoći kojom EU financira kohezijsku politiku, tj. razvojne aktivnosti zemalja članica sukladno strateškim smjernicama donesenim na razini EU.

Europski socijalni fond (ESF) - European Social Fund predstavlja glavni financijski instrument Europske unije za ostvarivanje strateških ciljeva politike zapošljavanja. Fond osigurava podršku europskim regijama koje su pogođene visokom stopom nezaposlenosti. Europski socijalni fond kao glavni instrument Europske unije usmjeren je na poticanje poduzetništva, pružanje pomoći posloprimcima u pronalaženju boljih radnih mjesta i uspostavi pravednijih mogućnosti za sve građane EU-a prilikom njihovog zapošljavanja, a njegovo se djelovanje temelji na ulaganju u ljudske resurse. Financijska sredstva ulaže u projekte vezane uz zapošljavanje koji se provode na lokalnoj, regionalnoj i državnoj razini diljem Europske unije, počevši od malih projekata čiji su nositelji male dobrotvorne ustanove kojima se želi pomoći osobama s poteškoćama u pronalaženju prikladnog radnog mjesta do projekata kojima se promiče strukovno obrazovanje među stanovništvom.

Kohezijski fond - Cohesion Fund - CF je financijski mehanizam za financiranje velikih infrastrukturnih projekata u EU na području prometa i zaštite okoliša u svrhu postizanja gospodarske i socijalne kohezije Europske unije, te poticanja održivog razvoja.

Europski poljoprivredni fond za ruralni razvoj (European Agricultural Fund for Rural Development, EAFRD) - ima za cilj jačanje europske politike ruralnog razvoja i pojednostavljivanje njezine provedbe. Pridonosi ekološkoj i teritorijalnoj ravnoteži, zaštiti klimatskih uvjeta i uvođenju inovacija u poljoprivredni sektor. Aktivnosti koje se podupiru povezane su s mjerama grupiranim oko četiri osi:

- konkurentnost,
- okoliš,
- kvaliteta života i
- LEADER

Europski ribarski fond (European Fisheries Fund, EFF) - instrument je koji financira zajedničku ribarsku politiku. Fond je koncipiran tako da osigurava održivo ribarstvo i industriju akvakulture u EU.

Programi Unije predstavljaju integrirani niz aktivnosti koje usvaja Europska unija u svrhu promicanja suradnje između država članica u različitim područjima povezanim sa zajedničkim politikama EU. Projekti definirani ovom Strategijom mogu se financirati putem sljedećih programa Unije:

- Kreativna Europa
- Obzor 2020
- Program za konkurentnost poduzeća i malih i srednjih poduzeća
- Europa za građane
- Program za zapošljavanje i socijalne inovacije
- Erasmus +
- Program o pravima, jednakosti i građanstvu
- LIFE program za zaštitu okoliša i klimatske akcije

Financijska sredstva za provedbu pojedinih projekata mogu se osigurati i putem vanjskih investitora. Podnositelji projekata trebaju potražiti partnere koji sa svojim ljudskim i financijskim kapacitetima mogu doprinijeti ostvarenju projekata.

13. IMPLEMENTACIJA, AŽURIRANJE I NADZOR PROVEDBE STRATEGIJE

Implementacija Strateškog programa gospodarskog razvoja predstavlja dugotrajan proces koji zahtjeva aktivni angažman svih dionika; od Općinske uprave, mjesnih odbora, savjeta mladih, poduzetnika, obrtnika, udruga, odnosno svih dionika koji raspolažu s dostatnim ljudskim, materijalnim i financijskim kapacitetima za adekvatnu provedbu pojedinog projekta.

S obzirom da je Strateški program gospodarskog razvoja dinamički dokument koji je podložan izmjenama i dopunama, potrebno ga je redovno ažurirati sukladno novonastalim okolnostima, što će se vršiti putem Poziva na iskazivanje interesa za prijavljivanje projektnih ideja i prijedloga. Unapređenje ovog dokumenta uvelike ovisi o angažmanu svih dionika lokalne zajednice i njihovoj želji za uključivanjem u planiranje i provođenje aktivnosti koje su u skladu sa iskazanim strateškim ciljevima i prioritetima.

Nadzor ili monitoring implementacije Strateškog programa gospodarskog razvoja podrazumijeva proces kontinuiranog praćenja, analiziranja i sumiranja rezultata provedbe. Prvenstveno ga je potrebno provoditi zbog omogućavanja iskaza rezultata provedbe i usporedbe uspješnosti provedbe u odnosu na planirano, kao i daljnjeg planiranja razvoja.

14. STRATEŠKO-PLANSKA DOKUMENTACIJA RELEVANTNA ZA IZRADU STRATEŠKOG PROGRAMA GOSPODARSKOG RAZVOJA OPĆINE DUBRAVICA

U procesu izrade Strateškog programa gospodarskog razvoja Općine Dubravica, uzeti su u obzir temeljni dokumenti na nacionalnoj, regionalnoj i lokalnoj razini. Imajući u vidu relevantnost pojedinih dokumenata posebno se mogu izdvojiti:

Strateški dokumenti na razini Republike Hrvatske

- ✓ Strateški okvir za razvoj 2006. - 2013. godine
- ✓ Strategija razvoja turizma Republike Hrvatske do 2020. godine
- ✓ Strategija regionalnog razvoja RH 2011-2013. godine
- ✓ Strategija razvoja poduzetništva 2013.-2020.
- ✓ Strategija ruralnog razvoja Republike Hrvatske 2008-2013.
- ✓ Nacionalna strategija zaštite okoliša
- ✓ Nacionalni plan djelovanja na okoliš
- ✓ Operativni program Regionalna konkurentnost 2012. – 2013. (MINGORP)
- ✓ Operativni program Regionalna konkurentnost 2007.-2013. (MRRFEU)
- ✓ Operativni program „Promet“
- ✓ Operativni program „Zaštita okoliša“
- ✓ Operativni program „Razvoj ljudskih potencijala“
- ✓ Program ruralnog razvoja 2014.-2020.

Strateški dokumenti na regionalnoj razini

- ✓ Županijska razvojna strategija Zagrebačke županije 2011. – 2013.
- ✓ Strategija razvoja ljudskih potencijala Zagrebačke županije 2011. – 2013.
- ✓ Plan gospodarenja otpadom Zagrebačke županije
- ✓ Plan energetske učinkovitosti u neposrednoj potrošnji Zagrebačke županije 2014. godine
- ✓ Prostorni plan Zagrebačke županije

Dokumenti na lokalnoj razini

- ✓ Prostorni plan uređenja Općine Dubravica
- ✓ Lokalni akcijski plan zaštite okoliša Općine Dubravica
- ✓ Plan gospodarenja otpadom Općine Dubravica

PRILOZI

PRILOG 1; BAZA PROJEKTNIH IDEJA

R.br.	Strateški cilj – prioritet – mjera	Naziv projekta
1.	SC 1. P 1.1. M 1.1.1.	Razvoj poduzetničke zone Prosinec
2.	SC 1. P 1.1. M 1.1.1.	Razvoj poduzetničke zone Vučilćevo
3.	SC 1. P 1.1. M 1.1.1.	Izgradnja Poslovno-poduzetničkog centra
4.	SC 1. P 1.3. M 1.3.1.	Označavanje i uređenje biciklističkih staza
5.	SC 1. P 1.3. M 1.3.1.	Postavljanje interpretacijskih ploča
6.	SC 1. P 1.3. M 1.3.1.	Razvoj vinske ceste
7.	SC 1. P 1.3. M 1.3.1.	Tematska staza Putevima Creta
8.	SC 1. P 1.3. M 1.3.1.	Izgradnja smještajenih kapaciteta unutar lovačkog doma LD Vidra
9.	SC 1. P 1.3. M 1.3.4.	Obnova kurije starog župnog dvora
10.	SC 1. P 1.3. M 1.3.4.	Obnova tradicijskih objekata
11.	SC 1. P 1.3. M 1.3.4.	Obnova rodne kuće Pavla Stoosa u Dubravici
12.	SC 2. P 2.1. M 2.1.2.	Izgradnja sustava odvodnje otpadnih voda
13.	SC 2. P 2.1. M 2.1.2.	Izgradnja pročišćivača otpadnih voda
14.	SC 2. P 2.1. M 2.1.4.	Rekonstrukcija nerazvrstanih cesta

15.	SC 2. P 2.1. M 2.1.2.	Obnova željezničke pruge Savski Marof – Kumrovec – državna granica
16.	SC 2. P 2.1. M 2.1.5.	Proširenje groblja u Rozgi
17.	SC 2. P 2.2. M 2.1.2.	Obnova objekta stare škole
18.	SC 3. P 3.1. M 3.1.1.	Modernizacija javne rasvjete
19.	SC 2. P 2.2. M 2.1.1.	Rekonstrukcija dječjeg vrtića
20.	SC 3. P 3.1. M 3.1.2.	Povećanje energetske učinkovitosti obiteljskih kuća na području Općine Dubravica
21.	SC 3. P 3.1. M 3.2.1.	Sanacija divljih odlagališta otpada
22.	SC 3. P 3.1. M 3.2.1.	Postavljanje zelenih otoka
23.	SC 3. P 3.1. M 3.2.1.	Reciklažno dvorište
24.	SC 3. P 3.3. M 3.3.2.	Sanacija eksploatacijskog polja gline
25.	SC 4. P 4.1. M 4.1.1.	Osnivanje Udruge volontera